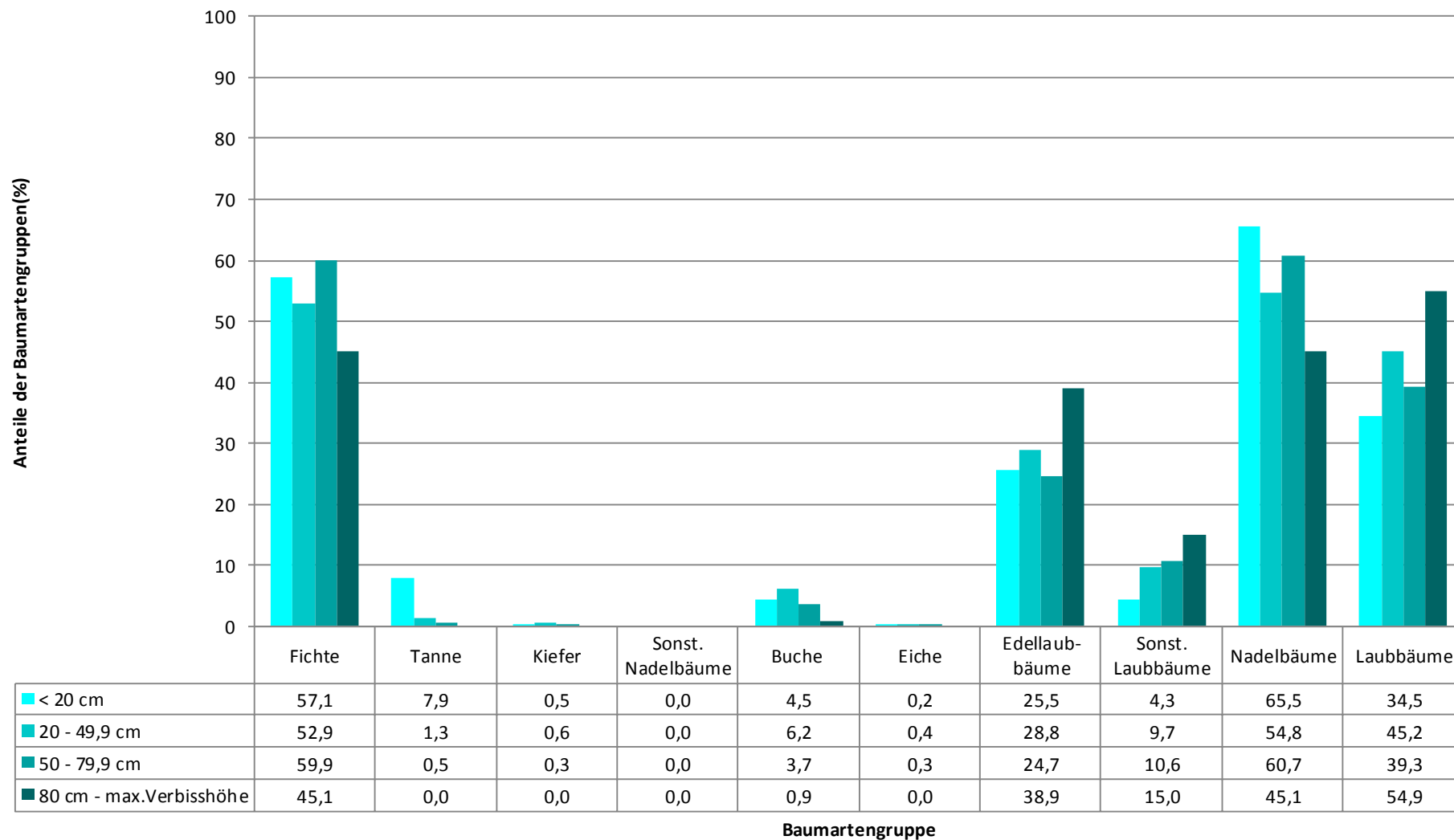


Anteile der Baumartengruppen in den verschiedenen Höhenstufen

Zusätzliche Auswertung der Verjüngungsinventur 2015 für die Hegegemeinschaft Nr. 768 Bernbeuren (Landkreis Weilheim-Schongau)

Baumartengruppe	Aufgenommene Pflanzen insgesamt						davon Pflanzen ohne Verbiss und ohne Fegeschaden						davon Pflanzen mit Verbiss und/oder Fegeschaden					
	20 - 49,9 cm		50 - 79,9 cm		80 cm - max. Verbisshöhe		20 - 49,9 cm		50 - 79,9 cm		80 cm - max. Verbisshöhe		20 - 49,9 cm		50 - 79,9 cm		80 cm - max. Verbisshöhe	
	Anzahl	Anteil (%)	Anzahl	Anteil (%)	Anzahl	Anteil (%)	Anzahl	Anteil (%)	Anzahl	Anteil (%)	Anzahl	Anteil (%)	Anzahl	Anteil (%)	Anzahl	Anteil (%)	Anzahl	Anteil (%)
Fichte	733	52,9	226	59,9	51	45,1	625	85,3	175	77,4	40	78,4	108	14,7	51	22,6	11	21,6
Tanne	18	1,3	2	0,5	0	0,0	1	5,6	0	0,0			17	94,4	2	100,0		
Kiefer	8	0,6	1	0,3	0	0,0	8	100,0	0	0,0			0	0,0	1	100,0		
Sonstige Nadelbäume	0	0,0	0	0,0	0	0,0												
Nadelbäume gesamt	759	54,8	229	60,7	51	45,1	634	83,5	175	76,4	40	78,4	125	16,5	54	23,6	11	21,6
Buche	86	6,2	14	3,7	1	0,9	61	70,9	4	28,6	1	100,0	25	29,1	10	71,4	0	0,0
Eiche	6	0,4	1	0,3	0	0,0	2	33,3	0	0,0			4	66,7	1	100,0		
Edellaubbäume	399	28,8	93	24,7	44	38,9	251	62,9	58	62,4	35	79,5	148	37,1	35	37,6	9	20,5
Sonstige Laubbäume	135	9,7	40	10,6	17	15,0	66	48,9	24	60,0	13	76,5	69	51,1	16	40,0	4	23,5
Laubbäume gesamt	626	45,2	148	39,3	62	54,9	380	60,7	86	58,1	49	79,0	246	39,3	62	41,9	13	21,0
Alle Baumarten	1385	100,0	377	100,0	113	100,0	1014	73,2	261	69,2	89	78,8	371	26,8	116	30,8	24	21,2

Anteile der Baumartengruppen in den verschiedenen Höhenstufen Hegegemeinschaft Nr. 768 Bernbeuren



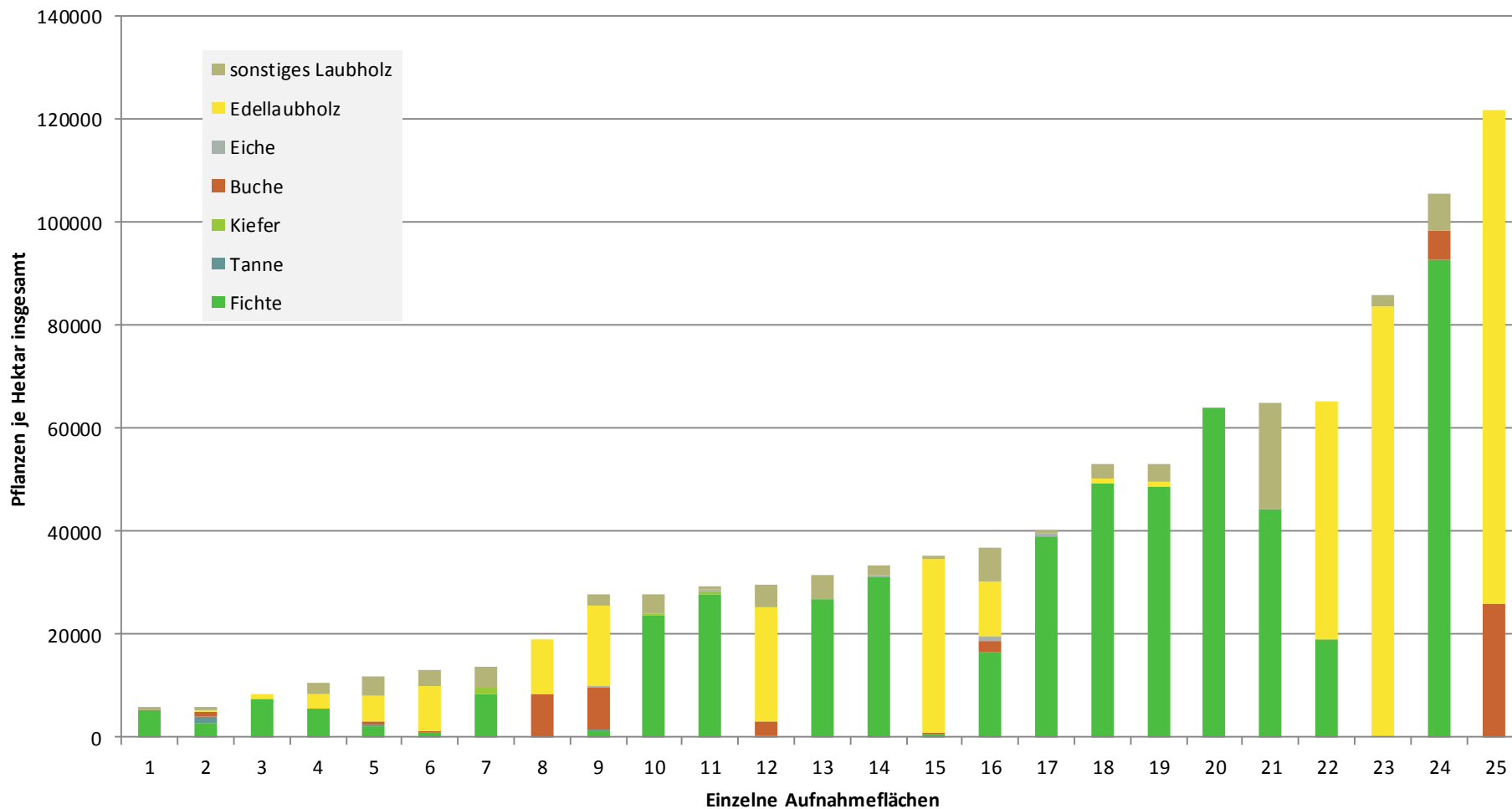
Hochgerechnete Pflanzendichten (Individuen je Hektar) der Baumartengruppen
Höhenbereich: ab 20 Zentimeter bis zur maximalen Verbisshöhe
Hegegemeinschaft Nr. 768 Bernbeuren (Landkreis Weilheim-Schongau)

Baumartengruppe	Pflanzen insgesamt				Pflanzen ohne Verbiss und ohne Fegeschaden				Pflanzen mit Verbiss und/oder Fegeschaden			
	<i>Individuen je Hektar</i>				<i>Individuen je Hektar</i>				<i>Individuen je Hektar</i>			
	<i>arithmetisches Mittel</i>	<i>Median</i>	<i>minimale Dichte</i>	<i>maximale Dichte</i>	<i>arithmetisches Mittel</i>	<i>Median</i>	<i>minimale Dichte</i>	<i>maximale Dichte</i>	<i>arithmetisches Mittel</i>	<i>Median</i>	<i>minimale Dichte</i>	<i>maximale Dichte</i>
Fichte	23603	17924	396	92893	20722	11812	242	91485	2881	1424	0	12814
Tanne	712	477	370	1290	27	0	0	81	686	477	370	1210
Kiefer	682	393	371	1282	551	371	0	1282	131	0	0	393
Sonstige Nadelbäume												
Nadelbäume gesamt	23793	17924	396	92893	20800	11997	323	91485	2993	1488	0	12814
Buche	5495	2365	174	26000	3609	1876	0	16250	1886	732	0	9750
Eiche	467	419	79	979	147	0	0	490	320	408	0	537
Edellaubbäume	22549	10736	403	95877	14219	5368	113	49267	8330	2221	0	48751
Sonstige Laubbäume												
Laubbäume gesamt	3775	2984	470	20811	2430	1378	242	15608	1345	886	0	5203
Alle Baumarten	19645	7170	554	121877	12453	3250	113	63376	7192	2950	0	58501
	39797	31407	5938	121877	30259	26441	1210	99930	9538	6281	238	58501

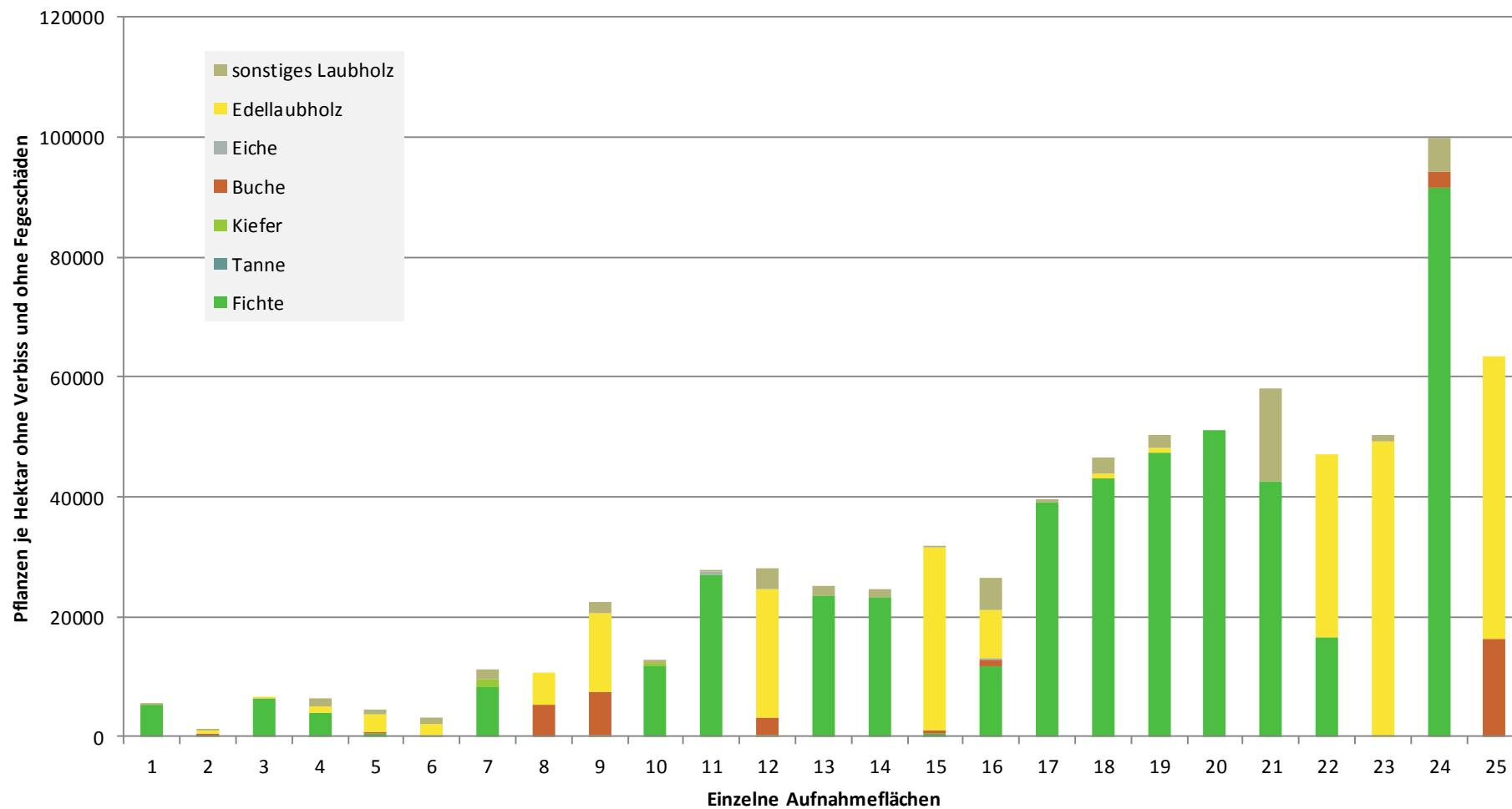
Bei der Beurteilung der hochgerechneten durchschnittlichen Pflanzendichten in der Hegegemeinschaft ist unbedingt zu beachten, dass die arithmetischen Mittel durch einzelne sehr individuenreiche Naturverjüngungsflächen (mit über 10.000 Pflanzen je Hektar) stark angehoben werden, während individuenärmere Verjüngungsflächen kaum ins Gewicht fallen. Der Median stellt dagegen die Mitte der errechneten Pflanzendichten der einzelnen Verjüngungsflächen dar, auf denen die Baumartengruppe vorkommt. Minimale bzw. maximale Dichte sind die hochgerechneten Pflanzendichten der Verjüngungsflächen, auf denen die Baumartengruppe am wenigsten dicht bzw. am dichtesten vorkommt (Flächen ohne Vorkommen der Baumartengruppe sind dabei nicht berücksichtigt).

Außerdem gilt es zu beachten, dass bei der Verjüngungsinventur zum Forstlichen Gutachten nur Verjüngungsflächen erfasst werden, die mindestens 1.300 Pflanzen je Hektar der Höhenstufe „Ab 20 Zentimeter bis zur maximalen Verbisshöhe“ aufweisen. Spärlicher verjüngte Flächen werden nicht erfasst.

**Hochgerechnete Pflanzendichten (Individuen je Hektar) der Baumartengruppen
(Pflanzen insgesamt)
ab 20 Zentimeter bis zur maximalen Verbisshöhe
Hegegemeinschaft Nr. 768 Bernbeuren (Landkreis Weilheim-Schongau)**



**Hochgerechnete Pflanzendichten (Individuen je Hektar) der Baumartengruppen
(Pflanzen ohne Verbiss und ohne Fegeschäden)
ab 20 Zentimeter bis zur maximalen Verbisshöhe
HG Nr. 768 Bernbeuren (Landkreis Weilheim-Schongau)**



**Hochgerechnete Pflanzendichten (Individuen je Hektar) der Baumartengruppen
(Pflanzen mit Verbiss und/oder Fegeschäden)
ab 20 Zentimeter bis zur maximalen Verbisshöhe
HG Nr. 768 Bernbeuren (Landkreis Weilheim-Schongau)**

