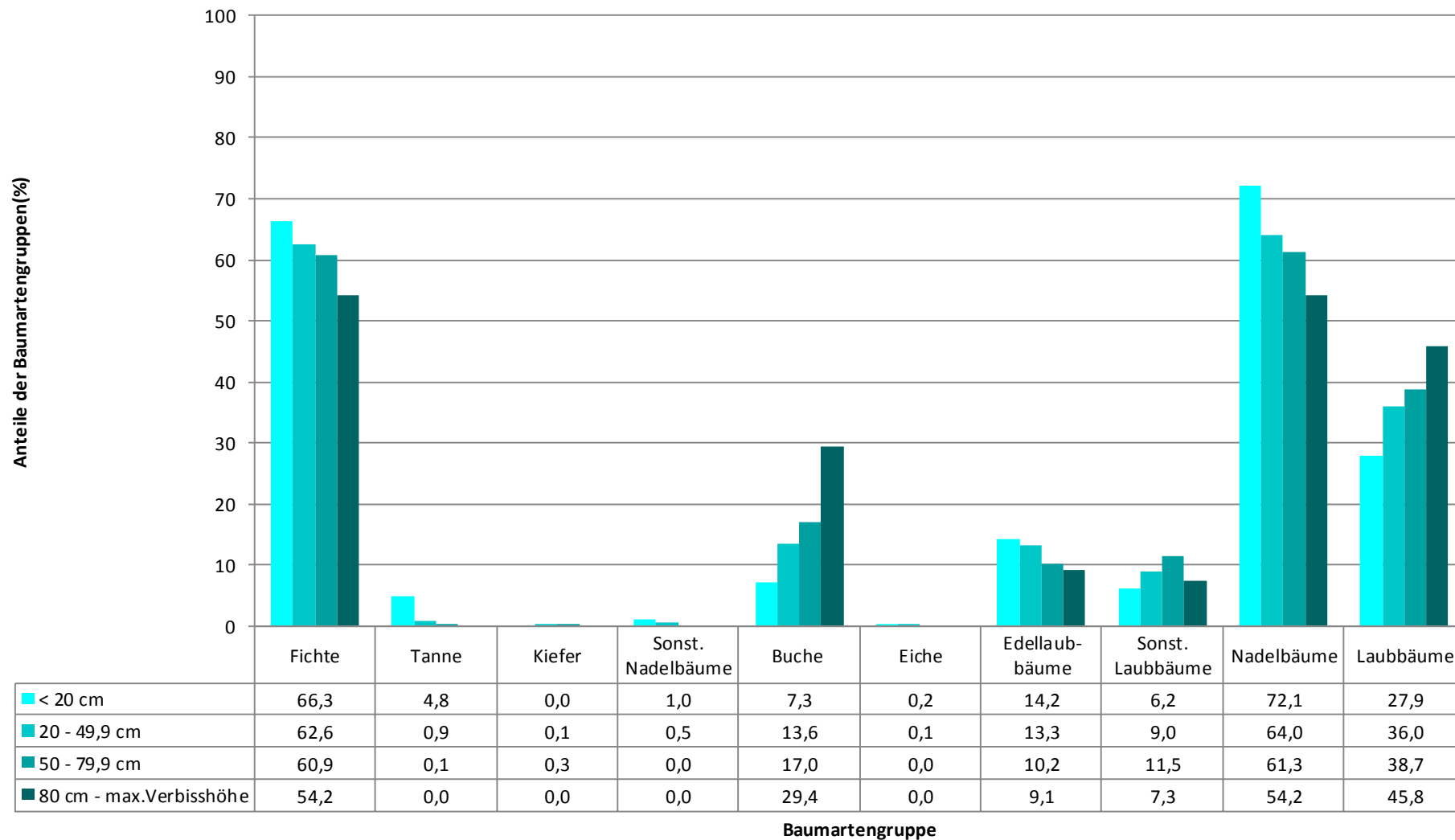


Anteile der Baumartengruppen in den verschiedenen Höhenstufen

Zusätzliche Auswertung der Verjüngungsinventur 2015 für die Hegegemeinschaft Nr. 766 Penzberg (Landkreis Weilheim-Schongau)

Baumartengruppe	Aufgenommene Pflanzen insgesamt						davon Pflanzen ohne Verbiss und ohne Fegeschaden						davon Pflanzen mit Verbiss und/oder Fegeschaden					
	20 - 49,9 cm		50 - 79,9 cm		80 cm - max. Verbisshöhe		20 - 49,9 cm		50 - 79,9 cm		80 cm - max. Verbisshöhe		20 - 49,9 cm		50 - 79,9 cm		80 cm - max. Verbisshöhe	
	Anzahl	Anteil (%)	Anzahl	Anteil (%)	Anzahl	Anteil (%)	Anzahl	Anteil (%)	Anzahl	Anteil (%)	Anzahl	Anteil (%)	Anzahl	Anteil (%)	Anzahl	Anteil (%)	Anzahl	Anteil (%)
Fichte	1011	62,6	440	60,9	155	54,2	935	92,5	371	84,3	140	90,3	76	7,5	69	15,7	15	9,7
Tanne	15	0,9	1	0,1	0	0,0	1	6,7	0	0,0			14	93,3	1	100,0		
Kiefer	1	0,1	2	0,3	0	0,0	1	100,0	2	100,0			0	0,0	0	0,0		
Sonstige Nadelbäume	8	0,5	0	0,0	0	0,0	6	75,0					2	25,0				
Nadelbäume gesamt	1035	64,0	443	61,3	155	54,2	943	91,1	373	84,2	140	90,3	92	8,9	70	15,8	15	9,7
Buche	220	13,6	123	17,0	84	29,4	182	82,7	103	83,7	82	97,6	38	17,3	20	16,3	2	2,4
Eiche	1	0,1	0	0,0	0	0,0	1	100,0					0	0,0				
Edellaubbäume	215	13,3	74	10,2	26	9,1	176	81,9	51	68,9	20	76,9	39	18,1	23	31,1	6	23,1
Sonstige Laubbäume	145	9,0	83	11,5	21	7,3	101	69,7	62	74,7	19	90,5	44	30,3	21	25,3	2	9,5
Laubbäume gesamt	581	36,0	280	38,7	131	45,8	460	79,2	216	77,1	121	92,4	121	20,8	64	22,9	10	7,6
Alle Baumarten	1616	100,0	723	100,0	286	100,0	1403	86,8	589	81,5	261	91,3	213	13,2	134	18,5	25	8,7

Anteile der Baumartengruppen in den verschiedenen Höhenstufen Hegegemeinschaft Nr. 766 Penzberg



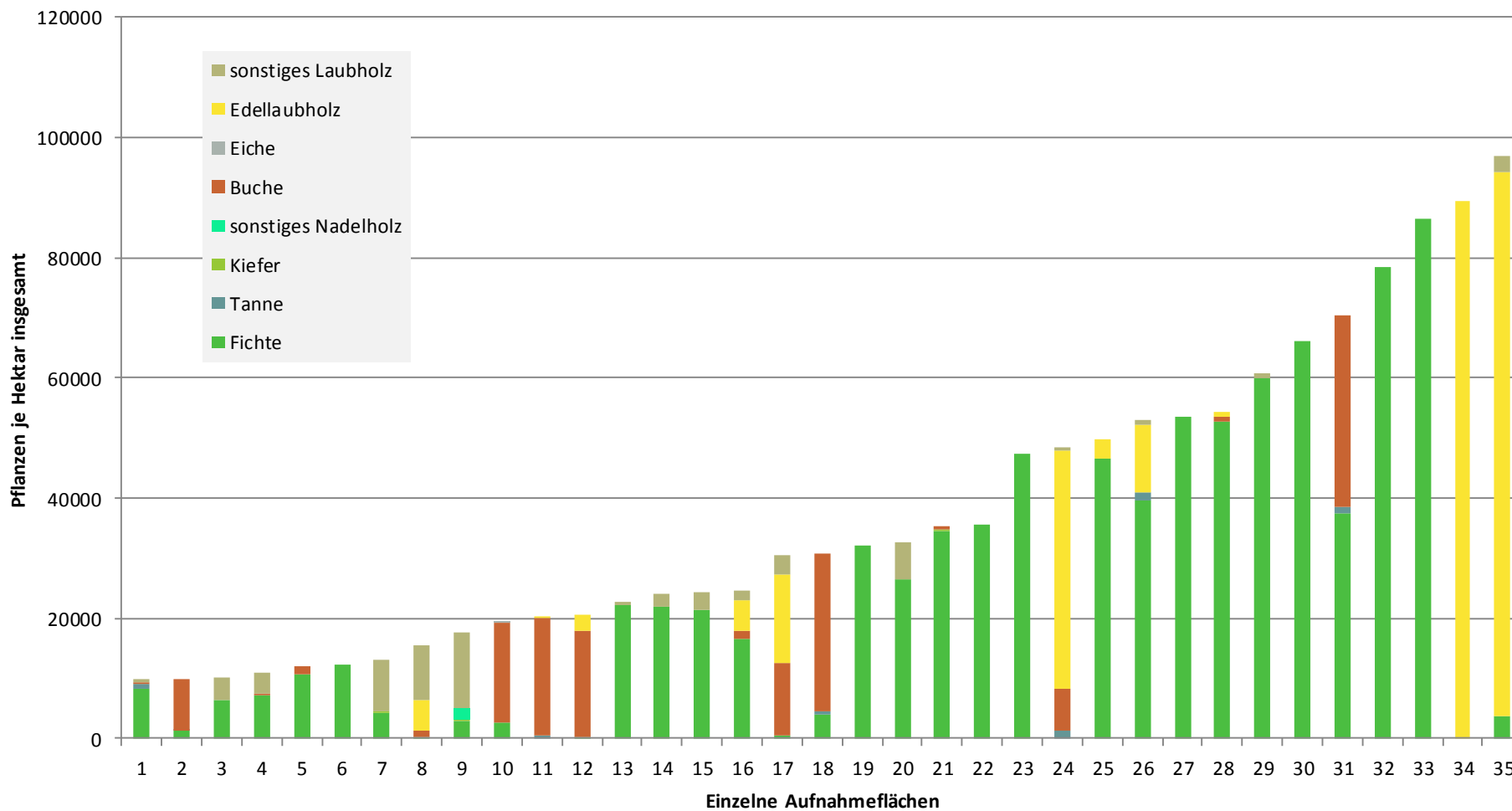
Hochgerechnete Pflanzendichten (Individuen je Hektar) der Baumartengruppen
Höhenbereich: ab 20 Zentimeter bis zur maximalen Verbisshöhe
Hegegemeinschaft Nr. 766 Penzberg (Landkreis Weilheim-Schongau)

Baumartengruppe	Pflanzen insgesamt				Pflanzen ohne Verbiss und ohne Fegeschaden				Pflanzen mit Verbiss und/oder Fegeschaden			
	<i>Individuen je Hektar</i>				<i>Individuen je Hektar</i>				<i>Individuen je Hektar</i>			
	<i>arithmetisches Mittel</i>	<i>Median</i>	<i>minimale Dichte</i>	<i>maximale Dichte</i>	<i>arithmetisches Mittel</i>	<i>Median</i>	<i>minimale Dichte</i>	<i>maximale Dichte</i>	<i>arithmetisches Mittel</i>	<i>Median</i>	<i>minimale Dichte</i>	<i>maximale Dichte</i>
Fichte	26397	21689	207	86432	24648	13010	0	86432	1749	550	0	10397
Tanne	809	928	133	1411	134	0	0	938	675	545	0	1411
Kiefer	294	236	174	472	294	236	174	472	0	0	0	0
Sonstige Nadelbäume	1886	1886	1886	1886	1415	1415	1415	1415	472	472	472	472
Nadelbäume gesamt	25093	19078	207	86432	23293	11652	0	86432	1799	686	0	10397
Buche	9704	7126	265	31896	8667	7126	133	31896	1038	133	0	8073
Eiche	260	260	260	260	260	260	260	260	0	0	0	0
Edellaubbäume	23872	5180	272	90500	19237	3932	0	81450	4635	983	0	16697
Sonstige Laubbäume	3681	2755	302	12497	2868	1626	0	9117	813	0	0	3773
Laubbäume gesamt	17308	8523	302	93086	14361	6093	133	84036	2946	800	0	16697
Alle Baumarten	37727	30830	9943	96964	33707	28775	6822	86432	4021	1761	0	18349

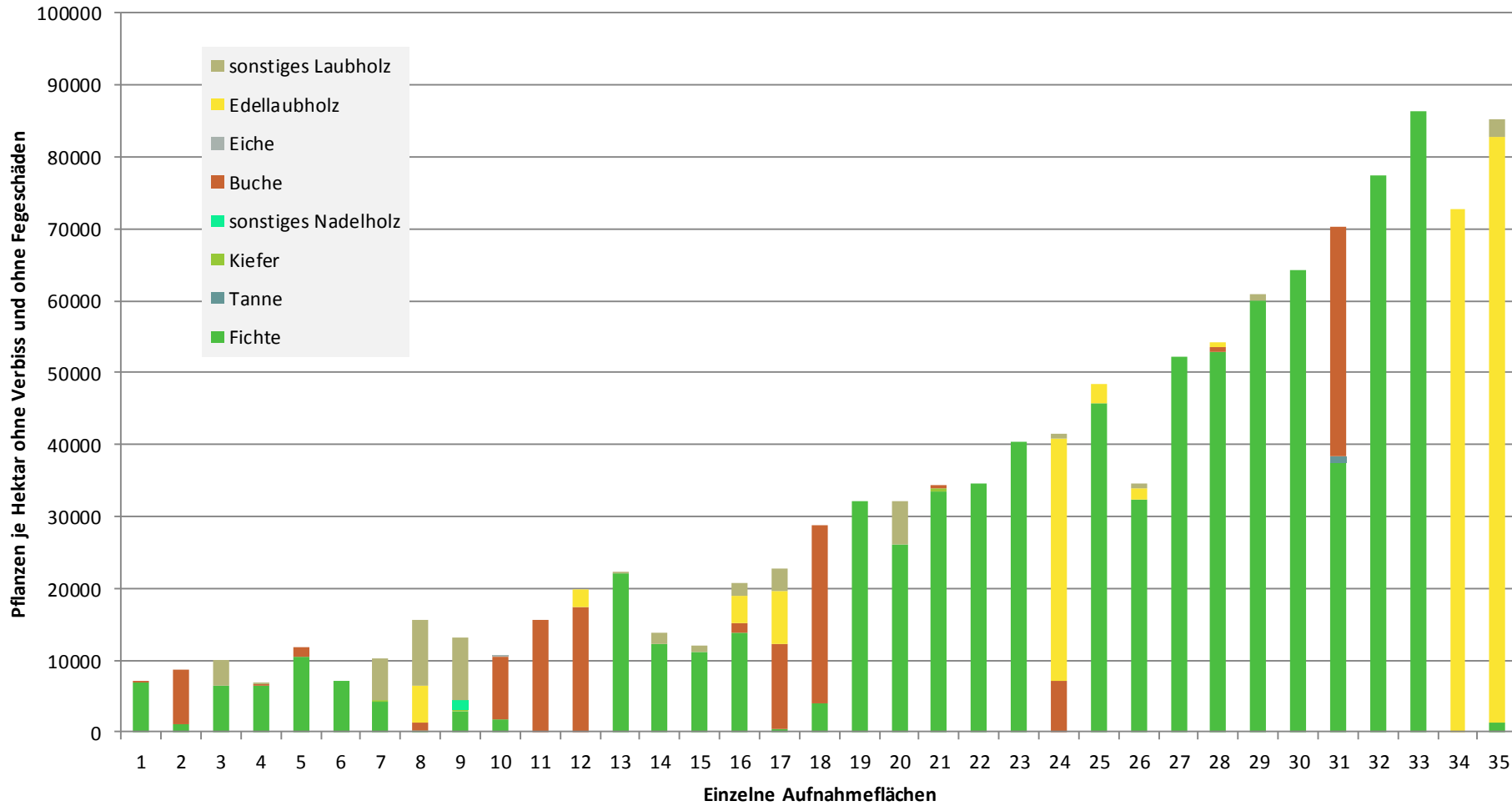
Bei der Beurteilung der hochgerechneten durchschnittlichen Pflanzendichten in der Hegegemeinschaft ist unbedingt zu beachten, dass die arithmetischen Mittel durch einzelne sehr individuenreiche Naturverjüngungsflächen (mit über 10.000 Pflanzen je Hektar) stark angehoben werden, während individuenärmere Verjüngungsflächen kaum ins Gewicht fallen. Der Median stellt dagegen die Mitte der errechneten Pflanzendichten der einzelnen Verjüngungsflächen dar, auf denen die Baumartengruppe vorkommt. Minimale bzw. maximale Dichte sind die hochgerechneten Pflanzendichten der Verjüngungsflächen, auf denen die Baumartengruppe am wenigsten dicht bzw. am dichtesten vorkommt (Flächen ohne Vorkommen der Baumartengruppe sind dabei nicht berücksichtigt).

Außerdem gilt es zu beachten, dass bei der Verjüngungsinventur zum Forstlichen Gutachten nur Verjüngungsflächen erfasst werden, die mindestens 1.300 Pflanzen je Hektar der Höhenstufe „Ab 20 Zentimeter bis zur maximalen Verbisshöhe“ aufweisen. Spärlicher verjüngte Flächen werden nicht erfasst.

**Hochgerechnete Pflanzendichten (Individuen je Hektar) der Baumartengruppen
(Pflanzen insgesamt)
ab 20 Zentimeter bis zur maximalen Verbisshöhe
Hegegemeinschaft Nr. 766 Penzberg (Landkreis Weilheim-Schongau)**



**Hochgerechnete Pflanzendichten (Individuen je Hektar) der Baumartengruppen
(Pflanzen ohne Verbiss und ohne Fegeschäden)
ab 20 Zentimeter bis zur maximalen Verbissshöhe
HG Nr. 766 Penzberg (Landkreis Weilheim-Schongau)**



**Hochgerechnete Pflanzendichten (Individuen je Hektar) der Baumartengruppen
(Pflanzen mit Verbiss und/oder Fegeschäden)
ab 20 Zentimeter bis zur maximalen Verbissshöhe
HG Nr. 766 Penzberg (Landkreis Weilheim-Schongau)**

