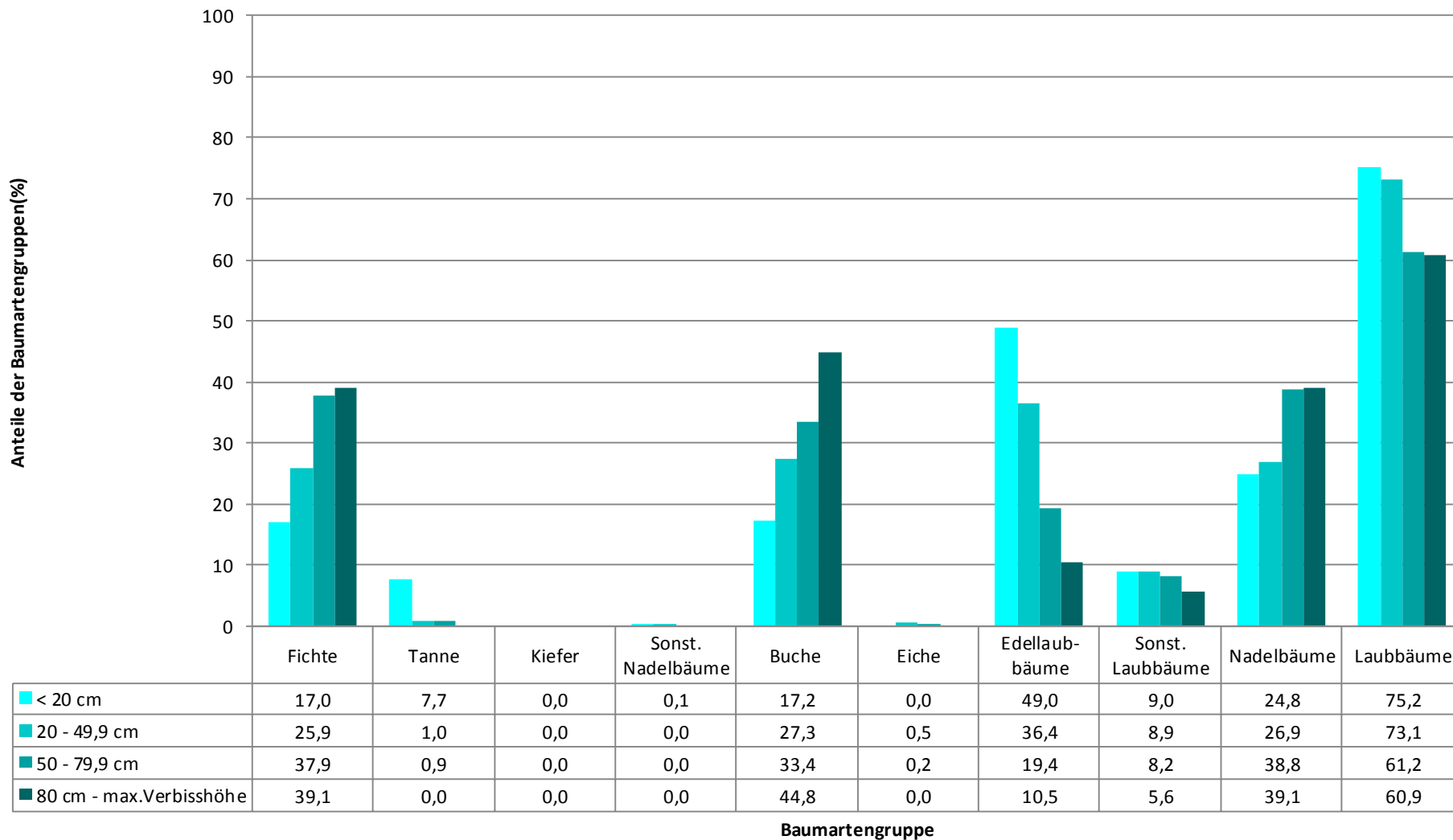


Anteile der Baumartengruppen in den verschiedenen Höhenstufen

Zusätzliche Auswertung der Verjüngungsinventur 2015 für die Hegegemeinschaft Nr. 74 Werdenfels-Ost (Landkreis Garmisch-Partenkirchen)

Baumartengruppe	Aufgenommene Pflanzen insgesamt						davon Pflanzen ohne Verbiss und ohne Fegeschaden						davon Pflanzen mit Verbiss und/oder Fegeschaden					
	20 - 49,9 cm		50 - 79,9 cm		80 cm - max. Verbisshöhe		20 - 49,9 cm		50 - 79,9 cm		80 cm - max. Verbisshöhe		20 - 49,9 cm		50 - 79,9 cm		80 cm - max. Verbisshöhe	
	Anzahl	Anteil (%)	Anzahl	Anteil (%)	Anzahl	Anteil (%)	Anzahl	Anteil (%)	Anzahl	Anteil (%)	Anzahl	Anteil (%)	Anzahl	Anteil (%)	Anzahl	Anteil (%)	Anzahl	Anteil (%)
Fichte	679	25,9	162	37,9	97	39,1	607	89,4	129	79,6	75	77,3	72	10,6	33	20,4	22	22,7
Tanne	25	1,0	4	0,9	0	0,0	7	28,0	1	25,0			18	72,0	3	75,0		
Kiefer	0	0,0	0	0,0	0	0,0												
Sonstige Nadelbäume	1	0,0	0	0,0	0	0,0	0	0,0					1	100,0				
Nadelbäume gesamt	705	26,9	166	38,8	97	39,1	614	87,1	130	78,3	75	77,3	91	12,9	36	21,7	22	22,7
Buche	716	27,3	143	33,4	111	44,8	328	45,8	37	25,9	23	20,7	388	54,2	106	74,1	88	79,3
Eiche	14	0,5	1	0,2	0	0,0	6	42,9	0	0,0			8	57,1	1	100,0		
Edellaubbäume	956	36,4	83	19,4	26	10,5	316	33,1	30	36,1	7	26,9	640	66,9	53	63,9	19	73,1
Sonstige Laubbäume	233	8,9	35	8,2	14	5,6	59	25,3	8	22,9	6	42,9	174	74,7	27	77,1	8	57,1
Laubbäume gesamt	1919	73,1	262	61,2	151	60,9	709	36,9	75	28,6	36	23,8	1210	63,1	187	71,4	115	76,2
Alle Baumarten	2624	100,0	428	100,0	248	100,0	1323	50,4	205	47,9	111	44,8	1301	49,6	223	52,1	137	55,2

Anteile der Baumartengruppen in den verschiedenen Höhenstufen Hegegemeinschaft Nr. 74 Werdenfels-Ost



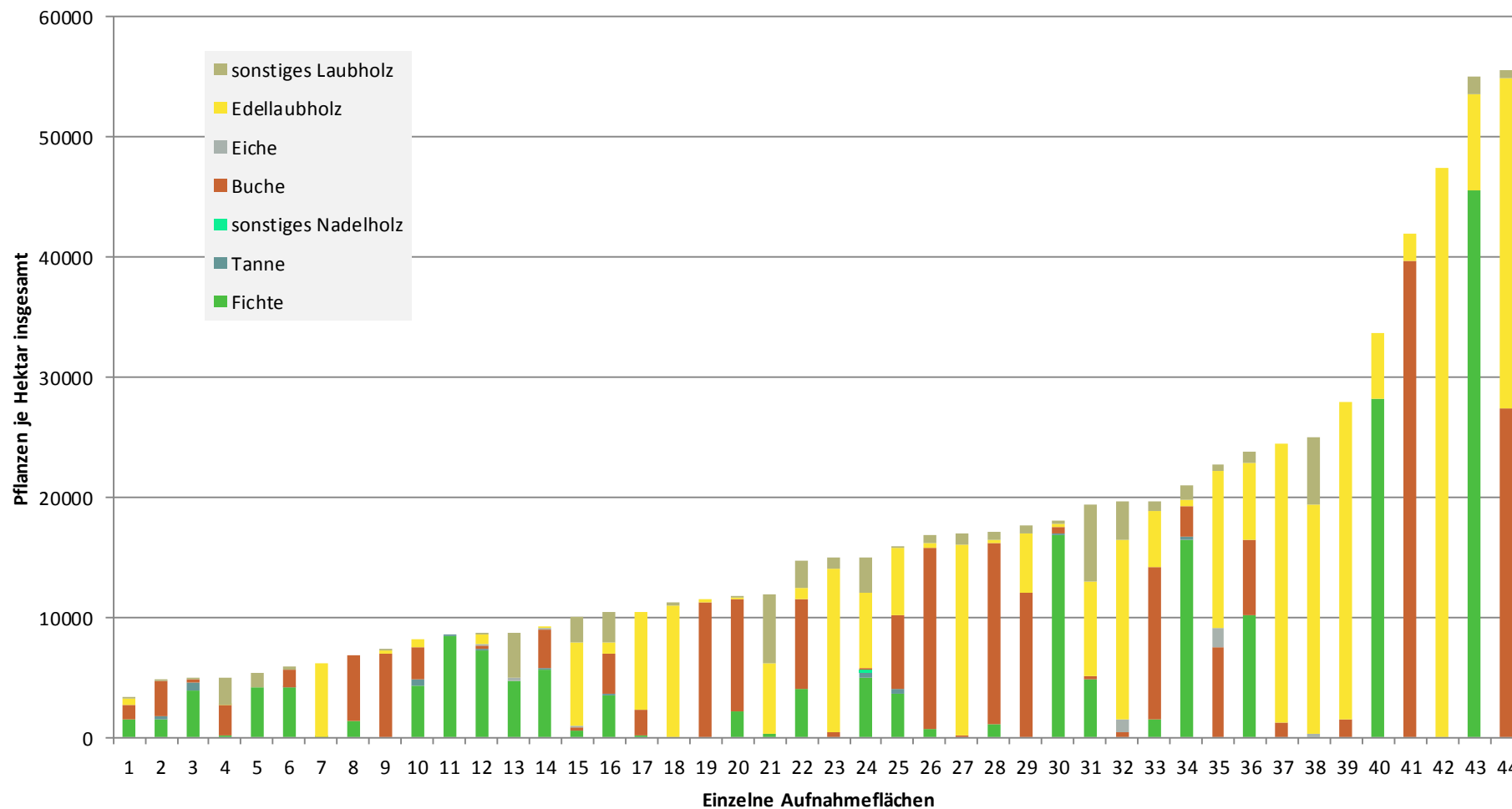
Hochgerechnete Pflanzendichten (Individuen je Hektar) der Baumartengruppen
Höhenbereich: ab 20 Zentimeter bis zur maximalen Verbisshöhe
Hegegemeinschaft Nr. 74 Werdenfels-Ost (Landkreis Garmisch-Partenkirchen)

Baumartengruppe	Pflanzen insgesamt				Pflanzen ohne Verbiss und ohne Fegeschaden				Pflanzen mit Verbiss und/oder Fegeschaden			
	<i>Individuen je Hektar</i>				<i>Individuen je Hektar</i>				<i>Individuen je Hektar</i>			
	<i>arithmetisches Mittel</i>	<i>Median</i>	<i>minimale Dichte</i>	<i>maximale Dichte</i>	<i>arithmetisches Mittel</i>	<i>Median</i>	<i>minimale Dichte</i>	<i>maximale Dichte</i>	<i>arithmetisches Mittel</i>	<i>Median</i>	<i>minimale Dichte</i>	<i>maximale Dichte</i>
Fichte	6418	4051	82	45519	5600	3573	0	45519	818	300	0	8976
Tanne	277	217	78	666	59	0	0	266	218	170	65	440
Kiefer												
Sonstige Nadelbäume	201	201	201	201	0	0	0	0	201	201	201	201
Nadelbäume gesamt	6536	4130	82	45519	5624	3573	0	45519	912	554	0	8976
Buche	6195	2860	201	39739	2878	835	0	20033	3317	1542	0	20149
Eiche	501	234	116	1520	207	0	0	1216	294	134	0	1047
Edellaubbäume	8016	5540	67	47486	2674	426	0	16324	5343	3486	0	36723
Sonstige Laubbäume												
Laubbäume gesamt	1545	847	67	6483	487	191	0	3890	1058	611	0	5744
Alle Baumarten	13027	10335	333	55649	4972	2037	0	36357	8055	6424	133	36723
	17187	14866	3437	55649	8694	5685	479	46987	8494	7412	571	36723

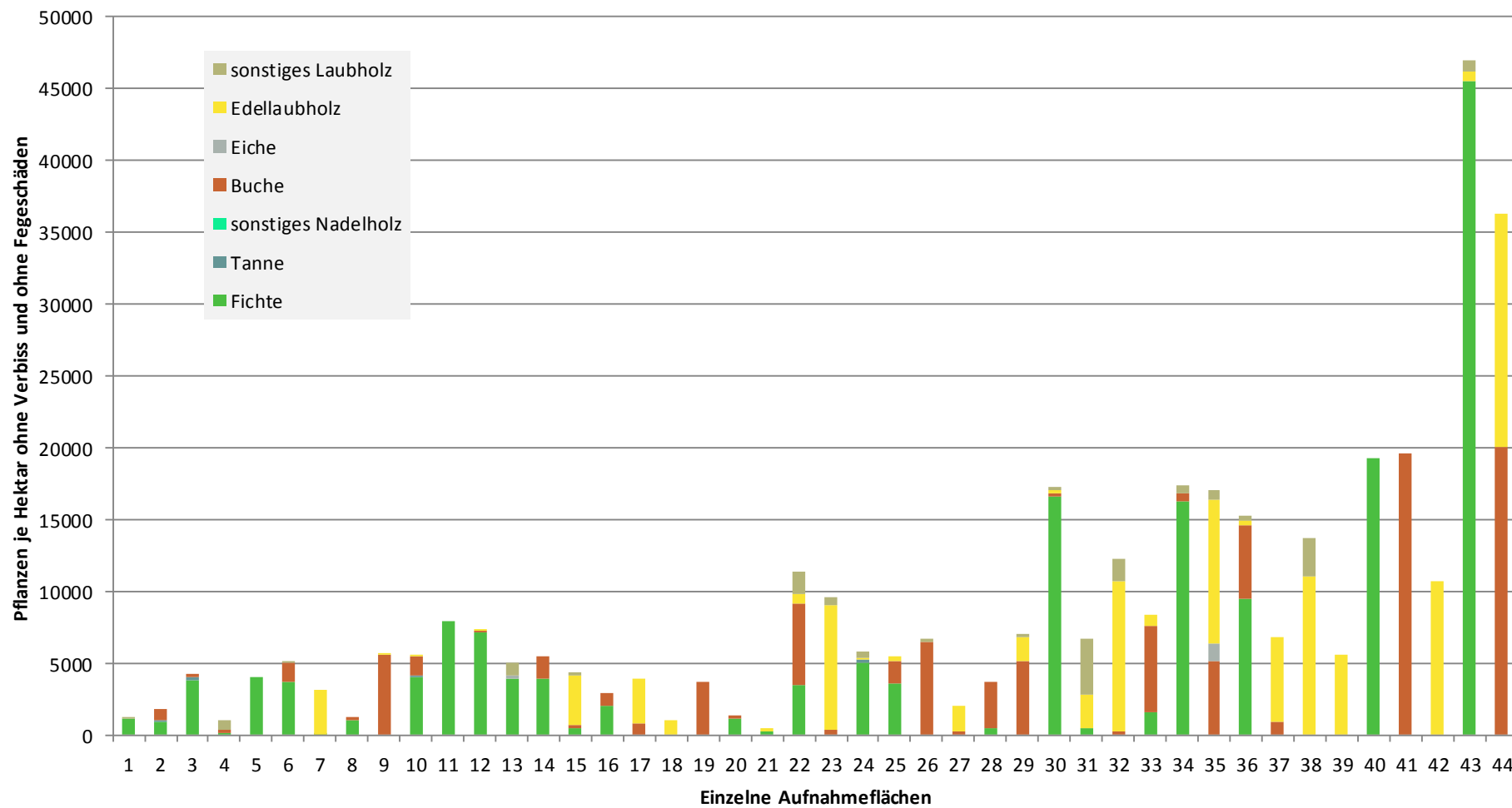
Bei der Beurteilung der hochgerechneten durchschnittlichen Pflanzendichten in der Hegegemeinschaft ist unbedingt zu beachten, dass die arithmetischen Mittel durch einzelne sehr individuenreiche Naturverjüngungsflächen (mit über 10.000 Pflanzen je Hektar) stark angehoben werden, während individuenärmere Verjüngungsflächen kaum ins Gewicht fallen. Der Median stellt dagegen die Mitte der errechneten Pflanzendichten der einzelnen Verjüngungsflächen dar, auf denen die Baumartengruppe vorkommt. Minimale bzw. maximale Dichte sind die hochgerechneten Pflanzendichten der Verjüngungsflächen, auf denen die Baumartengruppe am wenigsten dicht bzw. am dichtesten vorkommt (Flächen ohne Vorkommen der Baumartengruppe sind dabei nicht berücksichtigt).

Außerdem gilt es zu beachten, dass bei der Verjüngungsinventur zum Forstlichen Gutachten nur Verjüngungsflächen erfasst werden, die mindestens 1.300 Pflanzen je Hektar der Höhenstufe „Ab 20 Zentimeter bis zur maximalen Verbisshöhe“ aufweisen. Spärlicher verjüngte Flächen werden nicht erfasst.

**Hochgerechnete Pflanzendichten (Individuen je Hektar) der Baumartengruppen
(Pflanzen insgesamt)
ab 20 Zentimeter bis zur maximalen Verbisshöhe
Hegegemeinschaft Nr. 74 Werdenfels-Ost (Landkreis Garmisch-Partenkirchen)**



**Hochgerechnete Pflanzendichten (Individuen je Hektar) der Baumartengruppen
(Pflanzen ohne Verbiss und ohne Fegeschäden)
ab 20 Zentimeter bis zur maximalen Verbisshöhe
HG Nr. 74 Werdenfels-Ost (Landkreis Garmisch-Partenkirchen)**



**Hochgerechnete Pflanzendichten (Individuen je Hektar) der Baumartengruppen
(Pflanzen mit Verbiss und/oder Fegeschäden)
ab 20 Zentimeter bis zur maximalen Verbisshöhe
HG Nr. 74 Werdenfels-Ost (Landkreis Garmisch-Partenkirchen)**

