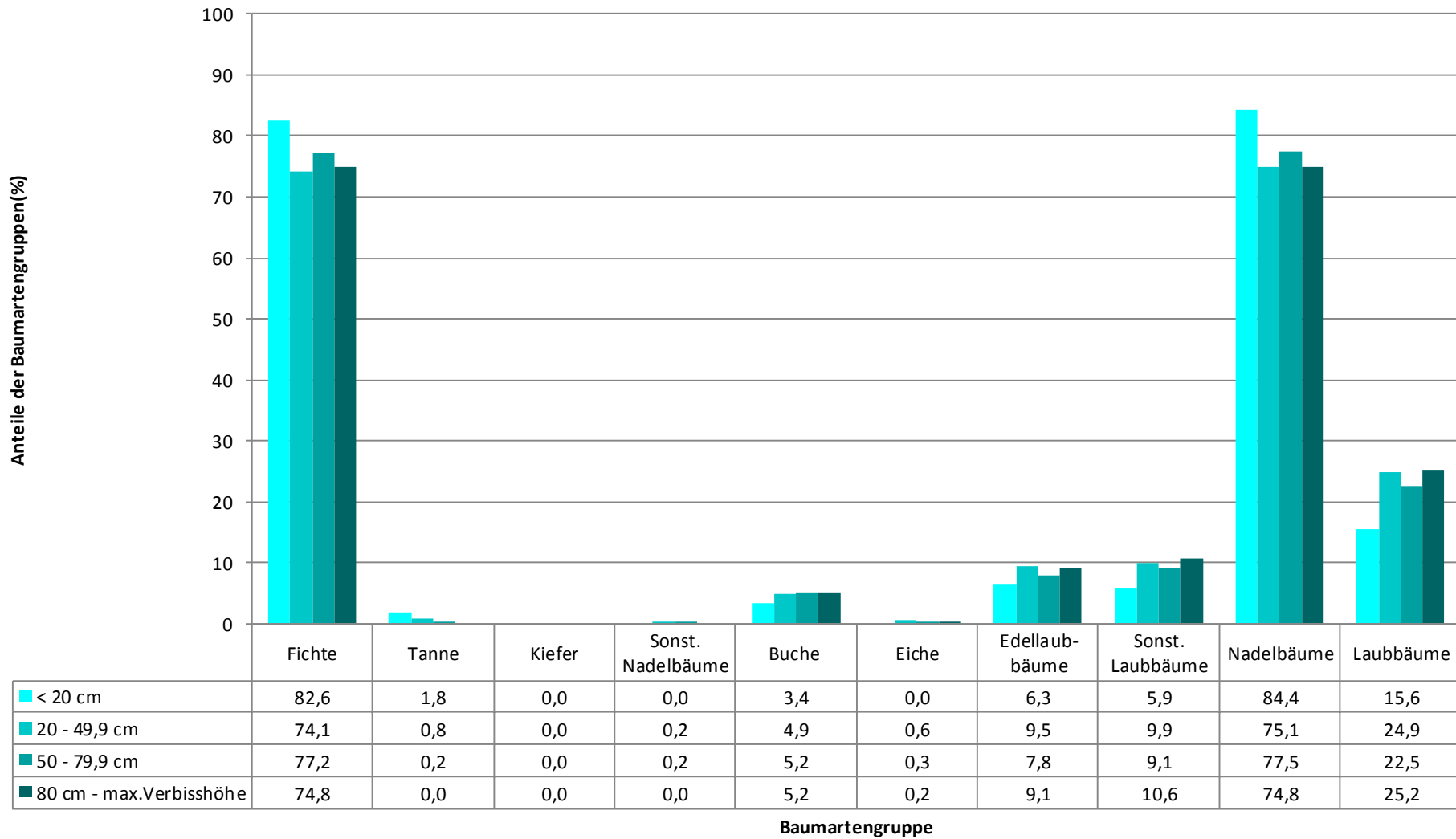


Anteile der Baumartengruppen in den verschiedenen Höhenstufen

Zusätzliche Auswertung der Verjüngungsinventur 2015 für die Hegegemeinschaft Nr. 165 Schongau (Landkreis Weilheim-Schongau)

Baumartengruppe	Aufgenommene Pflanzen insgesamt						davon Pflanzen ohne Verbiss und ohne Fegeschaden						davon Pflanzen mit Verbiss und/oder Fegeschaden					
	20 - 49,9 cm		50 - 79,9 cm		80 cm - max. Verbisshöhe		20 - 49,9 cm		50 - 79,9 cm		80 cm - max. Verbisshöhe		20 - 49,9 cm		50 - 79,9 cm		80 cm - max. Verbisshöhe	
	Anzahl	Anteil (%)	Anzahl	Anteil (%)	Anzahl	Anteil (%)	Anzahl	Anteil (%)	Anzahl	Anteil (%)	Anzahl	Anteil (%)	Anzahl	Anteil (%)	Anzahl	Anteil (%)	Anzahl	Anteil (%)
Fichte	912	74,1	474	77,2	303	74,8	670	73,5	292	61,6	215	71,0	242	26,5	182	38,4	88	29,0
Tanne	10	0,8	1	0,2	0	0,0	2	20,0	1	100,0			8	80,0	0	0,0		
Kiefer	0	0,0	0	0,0	0	0,0												
Sonstige Nadelbäume	2	0,2	1	0,2	0	0,0	1	50,0	0	0,0			1	50,0	1	100,0		
Nadelbäume gesamt	924	75,1	476	77,5	303	74,8	673	72,8	293	61,6	215	71,0	251	27,2	183	38,4	88	29,0
Buche	60	4,9	32	5,2	21	5,2	38	63,3	11	34,4	13	61,9	22	36,7	21	65,6	8	38,1
Eiche	8	0,6	2	0,3	1	0,2	1	12,5	1	50,0	0	0,0	7	87,5	1	50,0	1	100,0
Edellaubbäume	117	9,5	48	7,8	37	9,1	53	45,3	17	35,4	19	51,4	64	54,7	31	64,6	18	48,6
Sonstige Laubbäume	122	9,9	56	9,1	43	10,6	64	52,5	26	46,4	33	76,7	58	47,5	30	53,6	10	23,3
Laubbäume gesamt	307	24,9	138	22,5	102	25,2	156	50,8	55	39,9	65	63,7	151	49,2	83	60,1	37	36,3
Alle Baumarten	1231	100,0	614	100,0	405	100,0	829	67,3	348	56,7	280	69,1	402	32,7	266	43,3	125	30,9

**Anteile der Baumartengruppen in den verschiedenen Höhenstufen
Hegegemeinschaft Nr. 165 Schongau**



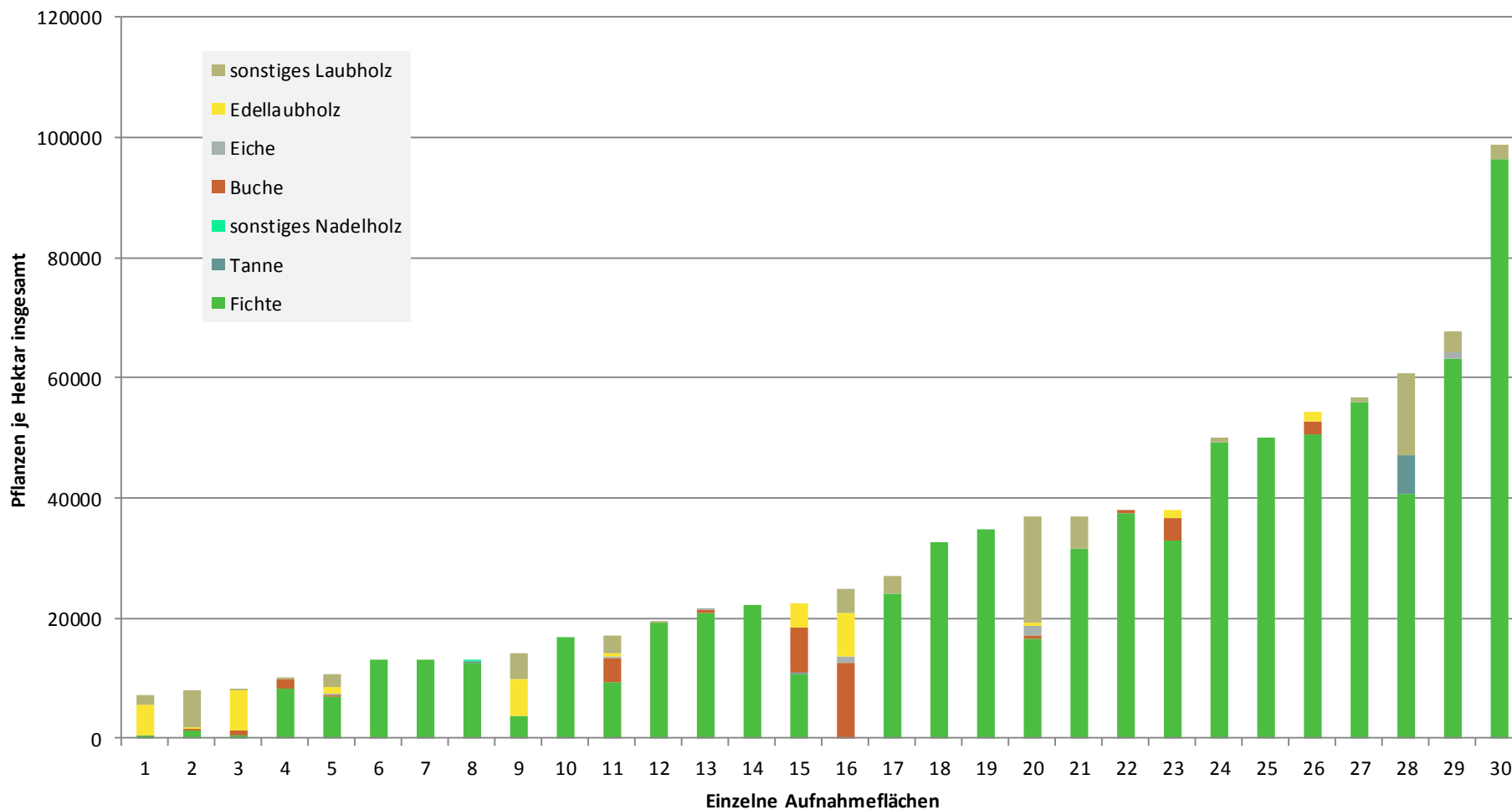
Hochgerechnete Pflanzendichten (Individuen je Hektar) der Baumartengruppen
Höhenbereich: ab 20 Zentimeter bis zur maximalen Verbisshöhe
Hegegemeinschaft Nr. 165 Schongau (Landkreis Weilheim-Schongau)

Baumartengruppe	Pflanzen insgesamt				Pflanzen ohne Verbiss und ohne Fegeschaden				Pflanzen mit Verbiss und/oder Fegeschaden			
	<i>Individuen je Hektar</i>				<i>Individuen je Hektar</i>				<i>Individuen je Hektar</i>			
	<i>arithmetisches Mittel</i>	<i>Median</i>	<i>minimale Dichte</i>	<i>maximale Dichte</i>	<i>arithmetisches Mittel</i>	<i>Median</i>	<i>minimale Dichte</i>	<i>maximale Dichte</i>	<i>arithmetisches Mittel</i>	<i>Median</i>	<i>minimale Dichte</i>	<i>maximale Dichte</i>
Fichte	26776	21018	487	96309	19114	13709	97	60688	7661	4170	218	35621
Tanne	2382	353	299	6493	600	177	0	1623	1782	299	177	4870
Kiefer												
Sonstige Nadelbäume	231	231	109	353	55	55	0	109	177	177	0	353
Nadelbäume gesamt	27038	21018	487	96309	19180	13709	97	60688	7858	4240	218	35621
Buche	2788	1057	107	12556	1566	725	0	5947	1222	500	0	6608
Eiche	695	596	230	1473	120	0	0	491	575	596	0	991
Edellaubbäume	3167	1525	322	7269	1281	724	0	3604	1886	856	0	5287
Sonstige Laubbäume												
Laubbäume gesamt	4077	2886	109	17681	2330	1809	0	11787	1747	762	0	7305
Alle Baumarten	6445	4803	261	24781	3328	2169	0	12279	3117	2391	0	14869
Alle Baumarten	30863	23585	7304	98947	20981	15602	2251	60688	9882	6975	1578	38260

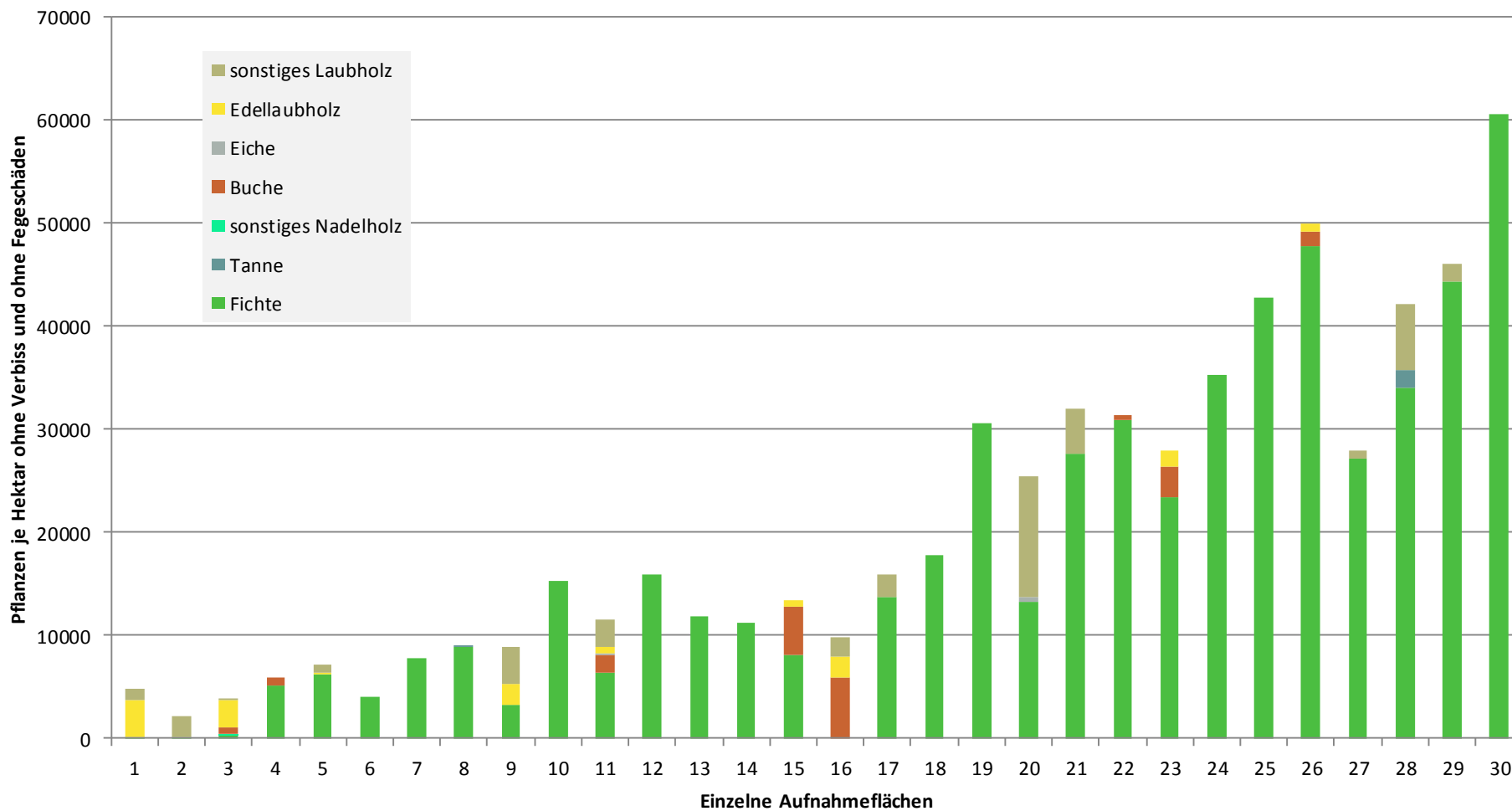
Bei der Beurteilung der hochgerechneten durchschnittlichen Pflanzendichten in der Hegegemeinschaft ist unbedingt zu beachten, dass die arithmetischen Mittel durch einzelne sehr individuenreiche Naturverjüngungsflächen (mit über 10.000 Pflanzen je Hektar) stark angehoben werden, während individuenärmere Verjüngungsflächen kaum ins Gewicht fallen. Der Median stellt dagegen die Mitte der errechneten Pflanzendichten der einzelnen Verjüngungsflächen dar, auf denen die Baumartengruppe vorkommt. Minimale bzw. maximale Dichte sind die hochgerechneten Pflanzendichten der Verjüngungsflächen, auf denen die Baumartengruppe am wenigsten dicht bzw. am dichtesten vorkommt (Flächen ohne Vorkommen der Baumartengruppe sind dabei nicht berücksichtigt).

Außerdem gilt es zu beachten, dass bei der Verjüngungsinventur zum Forstlichen Gutachten nur Verjüngungsflächen erfasst werden, die mindestens 1.300 Pflanzen je Hektar der Höhenstufe „Ab 20 Zentimeter bis zur maximalen Verbisshöhe“ aufweisen. Spärlicher verjüngte Flächen werden nicht erfasst.

**Hochgerechnete Pflanzendichten (Individuen je Hektar) der Baumartengruppen
(Pflanzen insgesamt)
ab 20 Zentimeter bis zur maximalen Verbisshöhe
Hegegemeinschaft Nr. 165 Schongau (Landkreis Weilheim-Schongau)**



**Hochgerechnete Pflanzendichten (Individuen je Hektar) der Baumartengruppen
(Pflanzen ohne Verbiss und ohne Fegeschäden)
ab 20 Zentimeter bis zur maximalen Verbissshöhe
HG Nr. 165 Schongau (Landkreis Weilheim-Schongau)**



**Hochgerechnete Pflanzendichten (Individuen je Hektar) der Baumartengruppen
(Pflanzen mit Verbiss und/oder Fegeschäden)
ab 20 Zentimeter bis zur maximalen Verbisshöhe
HG Nr. 165 Schongau (Landkreis Weilheim-Schongau)**

