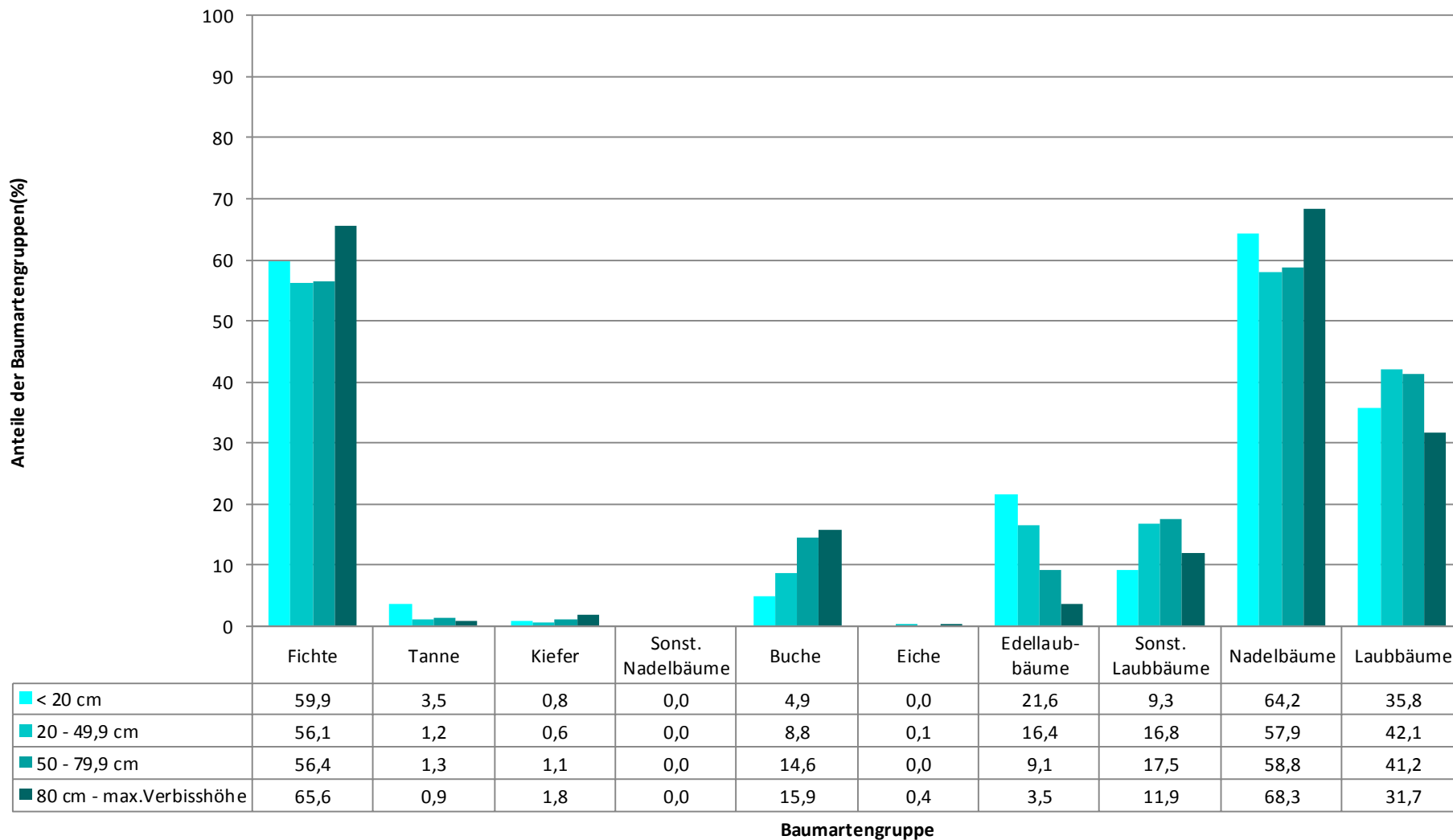


### Anteile der Baumartengruppen in den verschiedenen Höhenstufen

Zusätzliche Auswertung der Verjüngungsinventur 2015 für die Hegegemeinschaft Nr. 164 Steingaden (Landkreis Weilheim-Schongau)

Baumartengruppe	Aufgenommene Pflanzen insgesamt						davon Pflanzen ohne Verbiss und ohne Fegeschaden						davon Pflanzen mit Verbiss und/oder Fegeschaden					
	20 - 49,9 cm		50 - 79,9 cm		80 cm - max. Verbisshöhe		20 - 49,9 cm		50 - 79,9 cm		80 cm - max. Verbisshöhe		20 - 49,9 cm		50 - 79,9 cm		80 cm - max. Verbisshöhe	
	Anzahl	Anteil (%)	Anzahl	Anteil (%)	Anzahl	Anteil (%)	Anzahl	Anteil (%)	Anzahl	Anteil (%)	Anzahl	Anteil (%)	Anzahl	Anteil (%)	Anzahl	Anteil (%)	Anzahl	Anteil (%)
<b>Fichte</b>	786	<b>56,1</b>	267	<b>56,4</b>	149	<b>65,6</b>	728	<b>92,6</b>	211	<b>79,0</b>	101	<b>67,8</b>	58	<b>7,4</b>	56	<b>21,0</b>	48	<b>32,2</b>
<b>Tanne</b>	17	<b>1,2</b>	6	<b>1,3</b>	2	<b>0,9</b>	4	<b>23,5</b>	2	<b>33,3</b>	1	<b>50,0</b>	13	<b>76,5</b>	4	<b>66,7</b>	1	<b>50,0</b>
<b>Kiefer</b>	8	<b>0,6</b>	5	<b>1,1</b>	4	<b>1,8</b>	2	<b>25,0</b>	2	<b>40,0</b>	2	<b>50,0</b>	6	<b>75,0</b>	3	<b>60,0</b>	2	<b>50,0</b>
<b>Sonstige Nadelbäume</b>	0	<b>0,0</b>	0	<b>0,0</b>	0	<b>0,0</b>												
<b>Nadelbäume gesamt</b>	811	<b>57,9</b>	278	<b>58,8</b>	155	<b>68,3</b>	734	<b>90,5</b>	215	<b>77,3</b>	104	<b>67,1</b>	77	<b>9,5</b>	63	<b>22,7</b>	51	<b>32,9</b>
<b>Buche</b>	123	<b>8,8</b>	69	<b>14,6</b>	36	<b>15,9</b>	84	<b>68,3</b>	55	<b>79,7</b>	26	<b>72,2</b>	39	<b>31,7</b>	14	<b>20,3</b>	10	<b>27,8</b>
<b>Eiche</b>	1	<b>0,1</b>	0	<b>0,0</b>	1	<b>0,4</b>	0	<b>0,0</b>			1	<b>100,0</b>	1	<b>100,0</b>			0	<b>0,0</b>
<b>Edellaubbäume</b>	230	<b>16,4</b>	43	<b>9,1</b>	8	<b>3,5</b>	146	<b>63,5</b>	19	<b>44,2</b>	3	<b>37,5</b>	84	<b>36,5</b>	24	<b>55,8</b>	5	<b>62,5</b>
<b>Sonstige Laubbäume</b>	235	<b>16,8</b>	83	<b>17,5</b>	27	<b>11,9</b>	76	<b>32,3</b>	30	<b>36,1</b>	16	<b>59,3</b>	159	<b>67,7</b>	53	<b>63,9</b>	11	<b>40,7</b>
<b>Laubbäume gesamt</b>	589	<b>42,1</b>	195	<b>41,2</b>	72	<b>31,7</b>	306	<b>52,0</b>	104	<b>53,3</b>	46	<b>63,9</b>	283	<b>48,0</b>	91	<b>46,7</b>	26	<b>36,1</b>
<b>Alle Baumarten</b>	1400	<b>100,0</b>	473	<b>100,0</b>	227	<b>100,0</b>	1040	<b>74,3</b>	319	<b>67,4</b>	150	<b>66,1</b>	360	<b>25,7</b>	154	<b>32,6</b>	77	<b>33,9</b>

### Anteile der Baumartengruppen in den verschiedenen Höhenstufen Hegegemeinschaft Nr. 164 Steingaden



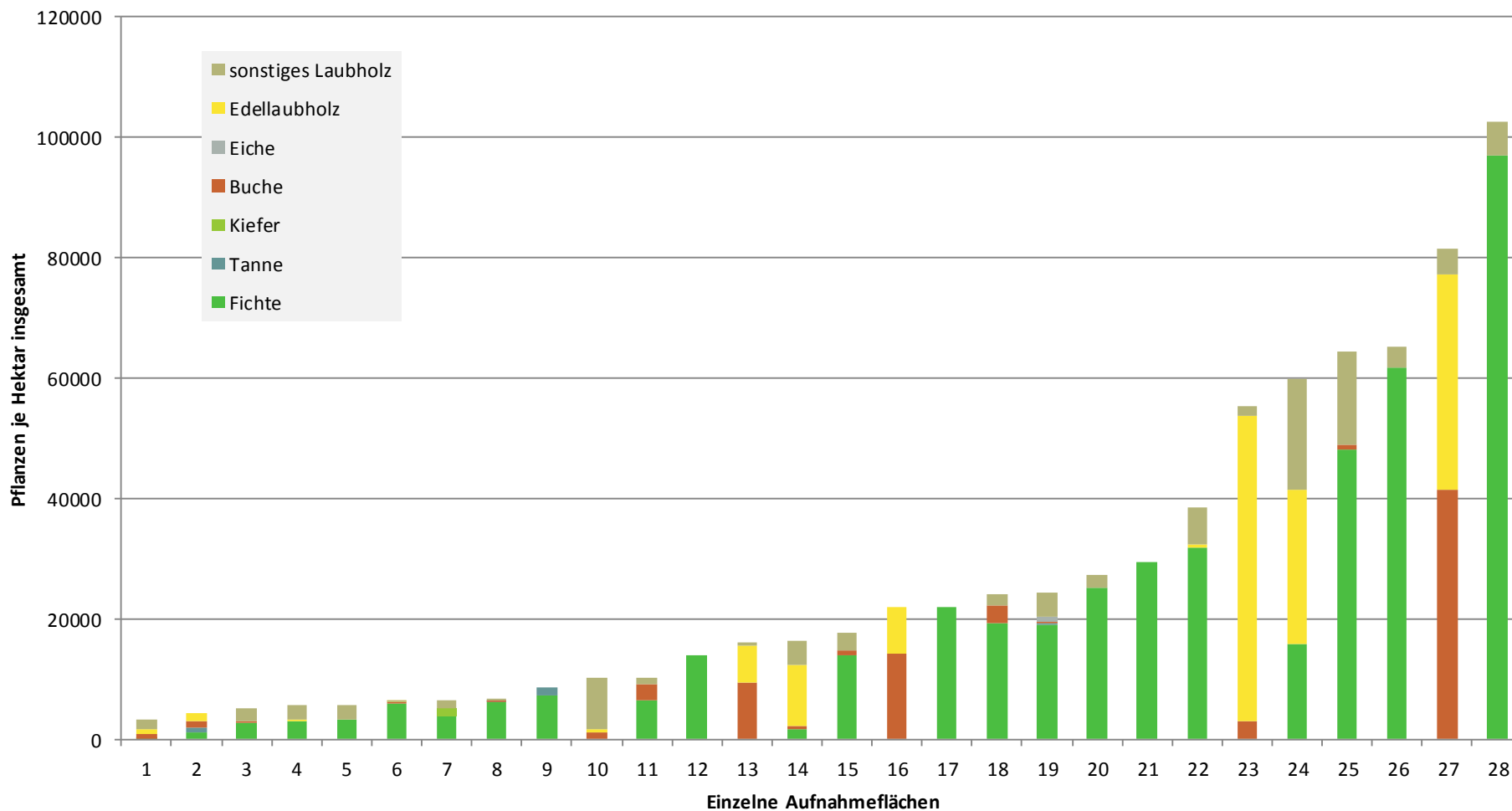
**Hochgerechnete Pflanzendichten (Individuen je Hektar) der Baumartengruppen**  
**Höhenbereich: ab 20 Zentimeter bis zur maximalen Verbisshöhe**  
**Hegegemeinschaft Nr. 164 Steingaden (Landkreis Weilheim-Schongau)**

Baumartengruppe	Pflanzen insgesamt				Pflanzen ohne Verbiss und ohne Fegeschaden				Pflanzen mit Verbiss und/oder Fegeschaden			
	<i>Individuen je Hektar</i>				<i>Individuen je Hektar</i>				<i>Individuen je Hektar</i>			
	<i>arithmetisches Mittel</i>	<i>Median</i>	<i>minimale Dichte</i>	<i>maximale Dichte</i>	<i>arithmetisches Mittel</i>	<i>Median</i>	<i>minimale Dichte</i>	<i>maximale Dichte</i>	<i>arithmetisches Mittel</i>	<i>Median</i>	<i>minimale Dichte</i>	<i>maximale Dichte</i>
<b>Fichte</b>	19146	14030	43	97105	17444	7341	0	88899	1702	691	0	9211
<b>Tanne</b>	600	479	179	1262	201	0	0	803	399	393	179	631
<b>Kiefer</b>	1457	1457	1457	1457	514	514	514	514	943	943	943	943
<b>Sonstige Nadelbäume</b>												
<b>Nadelbäume gesamt</b>	19314	14030	43	97105	17501	8144	0	88899	1813	852	0	9211
<b>Buche</b>	4990	998	136	41374	4507	658	0	41374	483	283	0	1616
<b>Eiche</b>	655	655	655	655	327	327	327	327	327	327	327	327
<b>Edellaubbäume</b>	11627	3677	75	50931	8134	1836	0	37645	3494	558	0	15194
<b>Sonstige Laubbäume</b>												
<b>Laubbäume gesamt</b>	12937	4327	359	81658	8643	999	0	80570	4294	2470	85	22391
<b>Alle Baumarten</b>	26954	17062	3211	102576	21784	12354	814	88899	5170	3343	0	22391

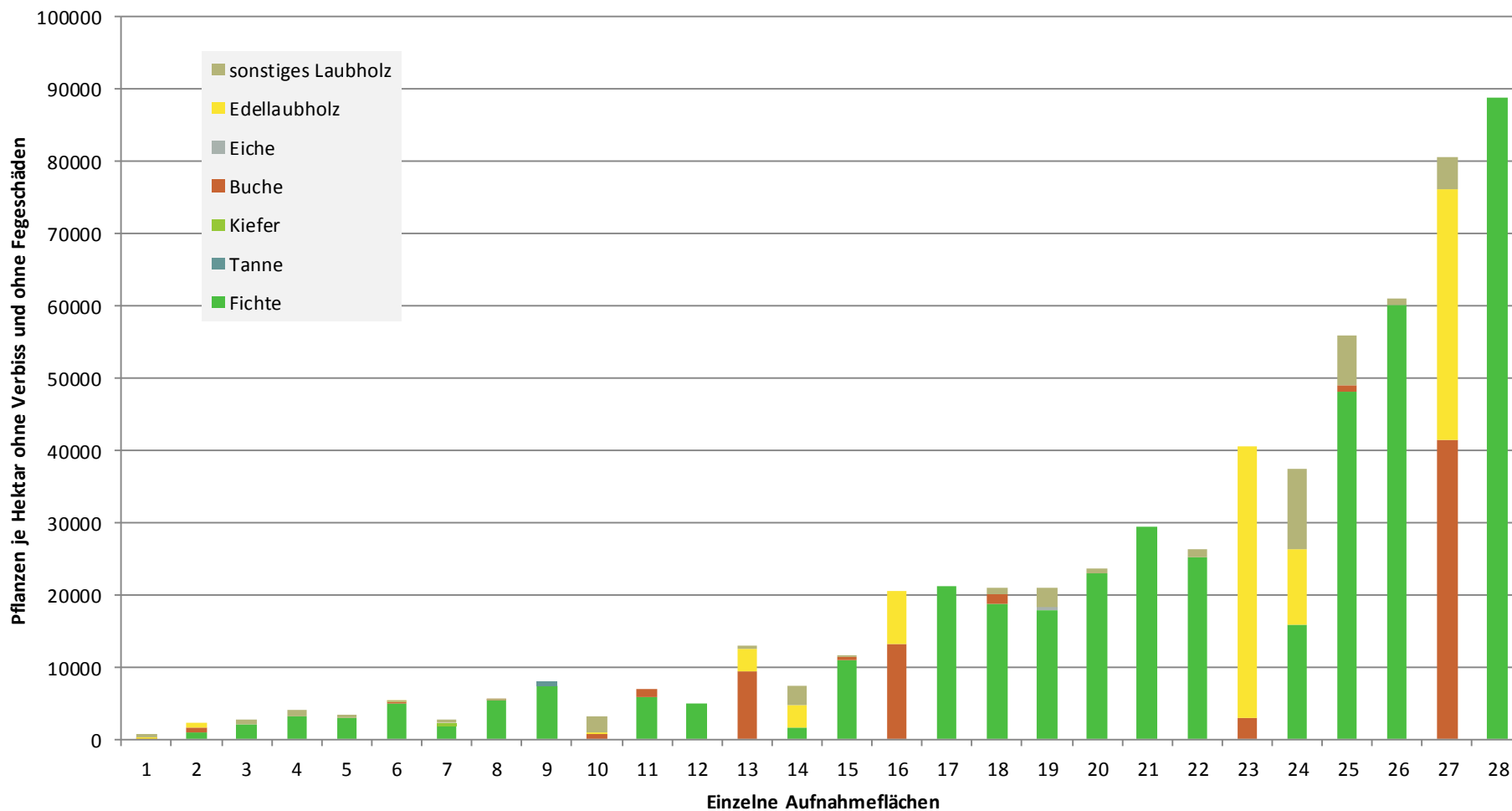
Bei der Beurteilung der hochgerechneten durchschnittlichen Pflanzendichten in der Hegegemeinschaft ist unbedingt zu beachten, dass die arithmetischen Mittel durch einzelne sehr individuenreiche Naturverjüngungsflächen (mit über 10.000 Pflanzen je Hektar) stark angehoben werden, während individuenärmere Verjüngungsflächen kaum ins Gewicht fallen. Der Median stellt dagegen die Mitte der errechneten Pflanzendichten der einzelnen Verjüngungsflächen dar, auf denen die Baumartengruppe vorkommt. Minimale bzw. maximale Dichte sind die hochgerechneten Pflanzendichten der Verjüngungsflächen, auf denen die Baumartengruppe am wenigsten dicht bzw. am dichtesten vorkommt (Flächen ohne Vorkommen der Baumartengruppe sind dabei nicht berücksichtigt).

Außerdem gilt es zu beachten, dass bei der Verjüngungsinventur zum Forstlichen Gutachten nur Verjüngungsflächen erfasst werden, die mindestens 1.300 Pflanzen je Hektar der Höhenstufe „Ab 20 Zentimeter bis zur maximalen Verbisshöhe“ aufweisen. Spärlicher verjüngte Flächen werden nicht erfasst.

**Hochgerechnete Pflanzendichten (Individuen je Hektar) der Baumartengruppen  
(Pflanzen insgesamt)  
ab 20 Zentimeter bis zur maximalen Verbisshöhe  
Hegegemeinschaft Nr. 164 Steingaden (Landkreis Weilheim-Schongau)**



**Hochgerechnete Pflanzendichten (Individuen je Hektar) der Baumartengruppen  
(Pflanzen ohne Verbiss und ohne Fegeschäden)  
ab 20 Zentimeter bis zur maximalen Verbisshöhe  
HG Nr. 164 Steingaden (Landkreis Weilheim-Schongau)**



**Hochgerechnete Pflanzendichten (Individuen je Hektar) der Baumartengruppen  
(Pflanzen mit Verbiss und/oder Fegeschäden)  
ab 20 Zentimeter bis zur maximalen Verbisshöhe  
HG Nr. 164 Steingaden (Landkreis Weilheim-Schongau)**

