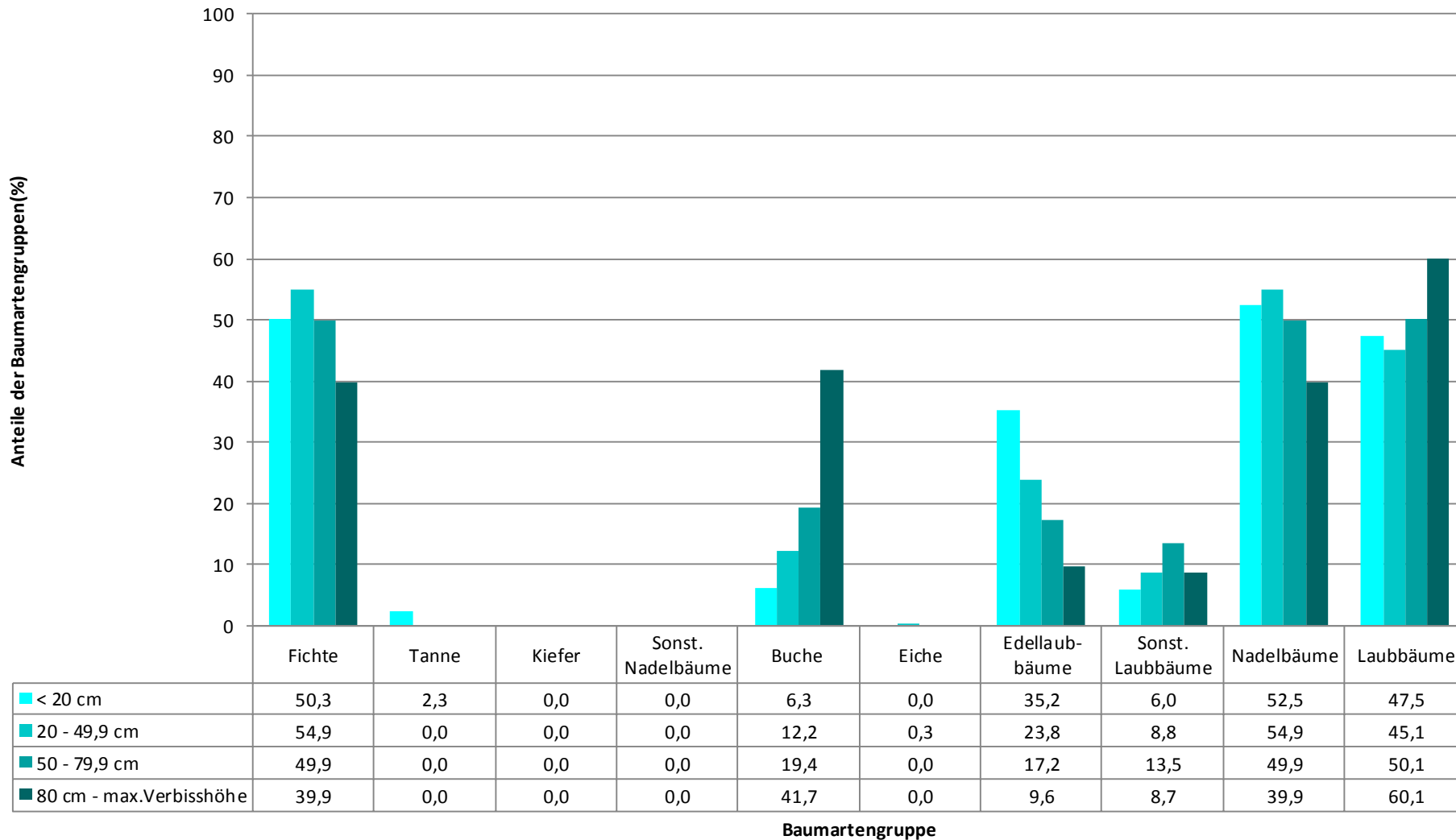


**Anteile der Baumartengruppen in den verschiedenen Höhenstufen**

Zusätzliche Auswertung der Verjüngungsinventur 2015 für die Hegegemeinschaft Nr. 163 Peiting (Landkreis Weilheim-Schongau)

Baumartengruppe	Aufgenommene Pflanzen insgesamt						davon Pflanzen ohne Verbiss und ohne Fegeschaden						davon Pflanzen mit Verbiss und/oder Fegeschaden					
	20 - 49,9 cm		50 - 79,9 cm		80 cm - max. Verbisshöhe		20 - 49,9 cm		50 - 79,9 cm		80 cm - max. Verbisshöhe		20 - 49,9 cm		50 - 79,9 cm		80 cm - max. Verbisshöhe	
	Anzahl	Anteil (%)	Anzahl	Anteil (%)	Anzahl	Anteil (%)	Anzahl	Anteil (%)	Anzahl	Anteil (%)	Anzahl	Anteil (%)	Anzahl	Anteil (%)	Anzahl	Anteil (%)	Anzahl	Anteil (%)
<b>Fichte</b>	661	<b>54,9</b>	188	<b>49,9</b>	87	<b>39,9</b>	508	<b>76,9</b>	122	<b>64,9</b>	65	<b>74,7</b>	153	<b>23,1</b>	66	<b>35,1</b>	22	<b>25,3</b>
<b>Tanne</b>	0	<b>0,0</b>	0	<b>0,0</b>	0	<b>0,0</b>												
<b>Kiefer</b>	0	<b>0,0</b>	0	<b>0,0</b>	0	<b>0,0</b>												
<b>Sonstige Nadelbäume</b>	0	<b>0,0</b>	0	<b>0,0</b>	0	<b>0,0</b>												
<b>Nadelbäume gesamt</b>	661	<b>54,9</b>	188	<b>49,9</b>	87	<b>39,9</b>	508	<b>76,9</b>	122	<b>64,9</b>	65	<b>74,7</b>	153	<b>23,1</b>	66	<b>35,1</b>	22	<b>25,3</b>
<b>Buche</b>	147	<b>12,2</b>	73	<b>19,4</b>	91	<b>41,7</b>	106	<b>72,1</b>	54	<b>74,0</b>	82	<b>90,1</b>	41	<b>27,9</b>	19	<b>26,0</b>	9	<b>9,9</b>
<b>Eiche</b>	4	<b>0,3</b>	0	<b>0,0</b>	0	<b>0,0</b>	3	<b>75,0</b>					1	<b>25,0</b>				
<b>Edellaubbäume</b>	287	<b>23,8</b>	65	<b>17,2</b>	21	<b>9,6</b>	197	<b>68,6</b>	31	<b>47,7</b>	7	<b>33,3</b>	90	<b>31,4</b>	34	<b>52,3</b>	14	<b>66,7</b>
<b>Sonstige Laubbäume</b>	106	<b>8,8</b>	51	<b>13,5</b>	19	<b>8,7</b>	60	<b>56,6</b>	25	<b>49,0</b>	10	<b>52,6</b>	46	<b>43,4</b>	26	<b>51,0</b>	9	<b>47,4</b>
<b>Laubbäume gesamt</b>	544	<b>45,1</b>	189	<b>50,1</b>	131	<b>60,1</b>	366	<b>67,3</b>	110	<b>58,2</b>	99	<b>75,6</b>	178	<b>32,7</b>	79	<b>41,8</b>	32	<b>24,4</b>
<b>Alle Baumarten</b>	1205	<b>100,0</b>	377	<b>100,0</b>	218	<b>100,0</b>	874	<b>72,5</b>	232	<b>61,5</b>	164	<b>75,2</b>	331	<b>27,5</b>	145	<b>38,5</b>	54	<b>24,8</b>

### Anteile der Baumartengruppen in den verschiedenen Höhenstufen Hegegemeinschaft Nr. 163 Peiting



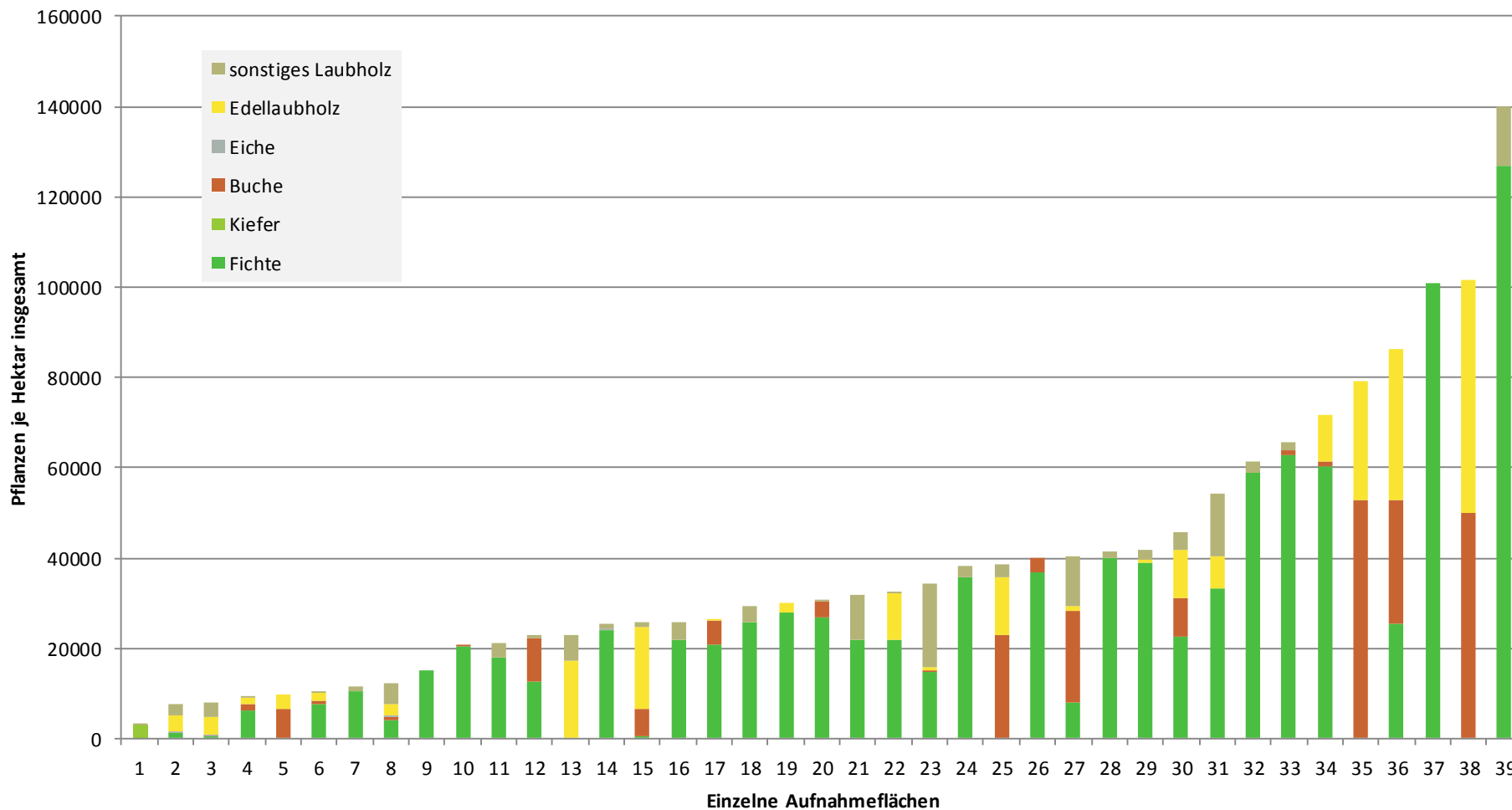
**Hochgerechnete Pflanzendichten (Individuen je Hektar) der Baumartengruppen**  
**Höhenbereich: ab 20 Zentimeter bis zur maximalen Verbisshöhe**  
**Hegegemeinschaft Nr. 163 Peiting (Landkreis Weilheim-Schongau)**

Baumartengruppe	Pflanzen insgesamt				Pflanzen ohne Verbiss und ohne Fegeschaden				Pflanzen mit Verbiss und/oder Fegeschaden			
	<i>Individuen je Hektar</i>				<i>Individuen je Hektar</i>				<i>Individuen je Hektar</i>			
	<i>arithmetisches Mittel</i>	<i>Median</i>	<i>minimale Dichte</i>	<i>maximale Dichte</i>	<i>arithmetisches Mittel</i>	<i>Median</i>	<i>minimale Dichte</i>	<i>maximale Dichte</i>	<i>arithmetisches Mittel</i>	<i>Median</i>	<i>minimale Dichte</i>	<i>maximale Dichte</i>
<b>Fichte</b>	22966	20332	343	100920	17555	13967	0	87464	5411	3459	0	16513
<b>Tanne</b>												
<b>Kiefer</b>												
<b>Sonstige Nadelbäume</b>												
<b>Nadelbäume gesamt</b>	22966	20332	343	100920	17555	13967	0	87464	5411	3459	0	16513
<b>Buche</b>	12894	6170	107	52683	9721	4251	0	46361	3172	1714	0	17601
<b>Eiche</b>	190	136	107	328	155	136	0	328	36	0	0	107
<b>Edellaubbäume</b>	12203	7231	354	51450	7778	2560	0	28433	4425	1525	0	23017
<b>Sonstige Laubbäume</b>												
<b>Laubbäume gesamt</b>	3490	2834	136	18247	1991	1494	0	9124	1498	893	0	9124
<b>Alle Baumarten</b>	20230	8935	275	101547	13754	5239	0	66380	6476	3494	129	40619
	36726	26247	7990	101547	26506	19178	3942	87464	10220	5679	129	40619

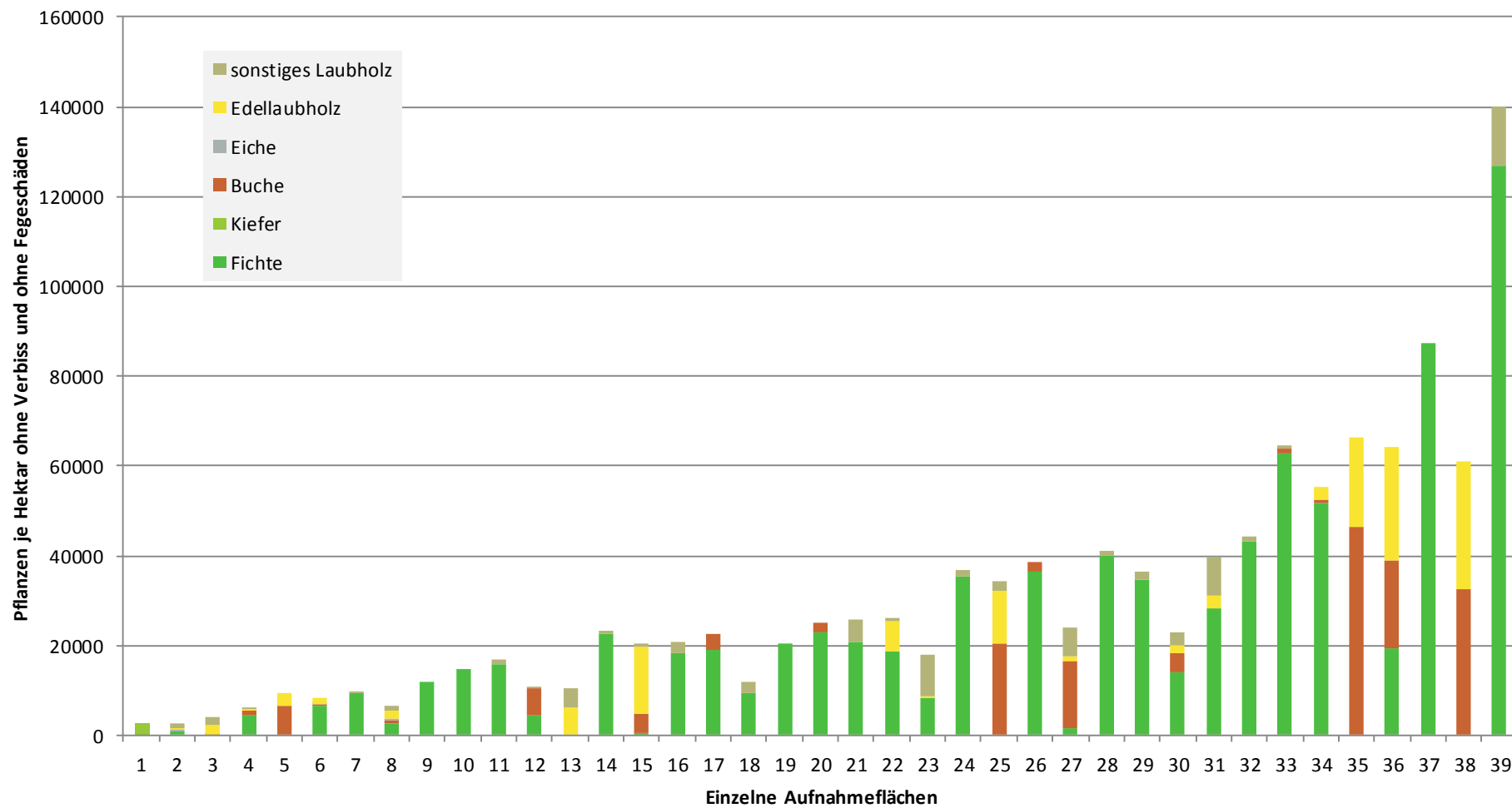
Bei der Beurteilung der hochgerechneten durchschnittlichen Pflanzendichten in der Hegegemeinschaft ist unbedingt zu beachten, dass die arithmetischen Mittel durch einzelne sehr individuenreiche Naturverjüngungsflächen (mit über 10.000 Pflanzen je Hektar) stark angehoben werden, während individuenärmere Verjüngungsflächen kaum ins Gewicht fallen. Der Median stellt dagegen die Mitte der errechneten Pflanzendichten der einzelnen Verjüngungsflächen dar, auf denen die Baumartengruppe vorkommt. Minimale bzw. maximale Dichte sind die hochgerechneten Pflanzendichten der Verjüngungsflächen, auf denen die Baumartengruppe am wenigsten dicht bzw. am dichtesten vorkommt (Flächen ohne Vorkommen der Baumartengruppe sind dabei nicht berücksichtigt).

Außerdem gilt es zu beachten, dass bei der Verjüngungsinventur zum Forstlichen Gutachten nur Verjüngungsflächen erfasst werden, die mindestens 1.300 Pflanzen je Hektar der Höhenstufe „Ab 20 Zentimeter bis zur maximalen Verbisshöhe“ aufweisen. Spärlicher verjüngte Flächen werden nicht erfasst.

**Hochgerechnete Pflanzendichten (Individuen je Hektar) der Baumartengruppen  
(Pflanzen insgesamt)  
ab 20 Zentimeter bis zur maximalen Verbisshöhe  
Hegegemeinschaft Nr. 163 Peiting (Landkreis Weilheim-Schongau)**



**Hochgerechnete Pflanzendichten (Individuen je Hektar) der Baumartengruppen  
(Pflanzen ohne Verbiss und ohne Fegeschäden)  
ab 20 Zentimeter bis zur maximalen Verbisshöhe  
HG Nr. 163 Peiting (Landkreis Weilheim-Schongau)**



**Hochgerechnete Pflanzendichten (Individuen je Hektar) der Baumartengruppen  
(Pflanzen mit Verbiss und/oder Fegeschäden)  
ab 20 Zentimeter bis zur maximalen Verbisshöhe  
HG Nr. 163 Peiting (Landkreis Weilheim-Schongau)**

