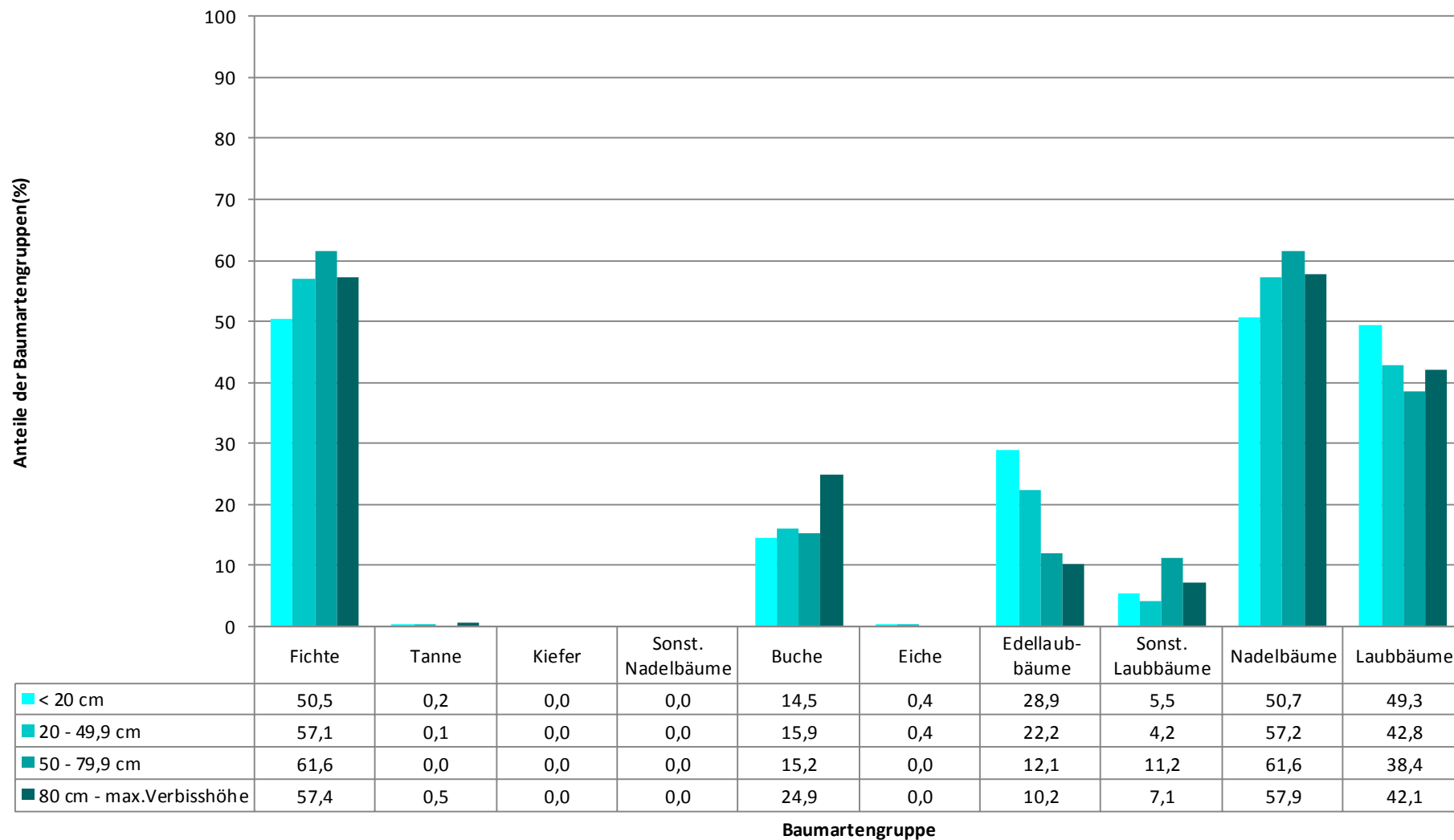


Anteile der Baumartengruppen in den verschiedenen Höhenstufen

Zusätzliche Auswertung der Verjüngungsinventur 2015 für die Hegegemeinschaft Nr. 160 Weilheim (Landkreis Weilheim-Schongau)

Baumartengruppe	Aufgenommene Pflanzen insgesamt						davon Pflanzen ohne Verbiss und ohne Fegeschaden						davon Pflanzen mit Verbiss und/oder Fegeschaden					
	20 - 49,9 cm		50 - 79,9 cm		80 cm - max. Verbisshöhe		20 - 49,9 cm		50 - 79,9 cm		80 cm - max. Verbisshöhe		20 - 49,9 cm		50 - 79,9 cm		80 cm - max. Verbisshöhe	
	Anzahl	Anteil (%)	Anzahl	Anteil (%)	Anzahl	Anteil (%)	Anzahl	Anteil (%)	Anzahl	Anteil (%)	Anzahl	Anteil (%)	Anzahl	Anteil (%)	Anzahl	Anteil (%)	Anzahl	Anteil (%)
Fichte	770	57,1	341	61,6	113	57,4	667	86,6	266	78,0	96	85,0	103	13,4	75	22,0	17	15,0
Tanne	2	0,1	0	0,0	1	0,5	2	100,0			1	100,0	0	0,0			0	0,0
Kiefer	0	0,0	0	0,0	0	0,0												
Sonstige Nadelbäume	0	0,0	0	0,0	0	0,0												
Nadelbäume gesamt	772	57,2	341	61,6	114	57,9	669	86,7	266	78,0	97	85,1	103	13,3	75	22,0	17	14,9
Buche	215	15,9	84	15,2	49	24,9	116	54,0	53	63,1	45	91,8	99	46,0	31	36,9	4	8,2
Eiche	6	0,4	0	0,0	0	0,0	3	50,0					3	50,0				
Edellaubbäume	300	22,2	67	12,1	20	10,2	199	66,3	30	44,8	11	55,0	101	33,7	37	55,2	9	45,0
Sonstige Laubbäume	56	4,2	62	11,2	14	7,1	33	58,9	34	54,8	10	71,4	23	41,1	28	45,2	4	28,6
Laubbäume gesamt	577	42,8	213	38,4	83	42,1	351	60,8	117	54,9	66	79,5	226	39,2	96	45,1	17	20,5
Alle Baumarten	1349	100,0	554	100,0	197	100,0	1020	75,6	383	69,1	163	82,7	329	24,4	171	30,9	34	17,3

Anteile der Baumartengruppen in den verschiedenen Höhenstufen Hegegemeinschaft Nr. 160 Weilheim



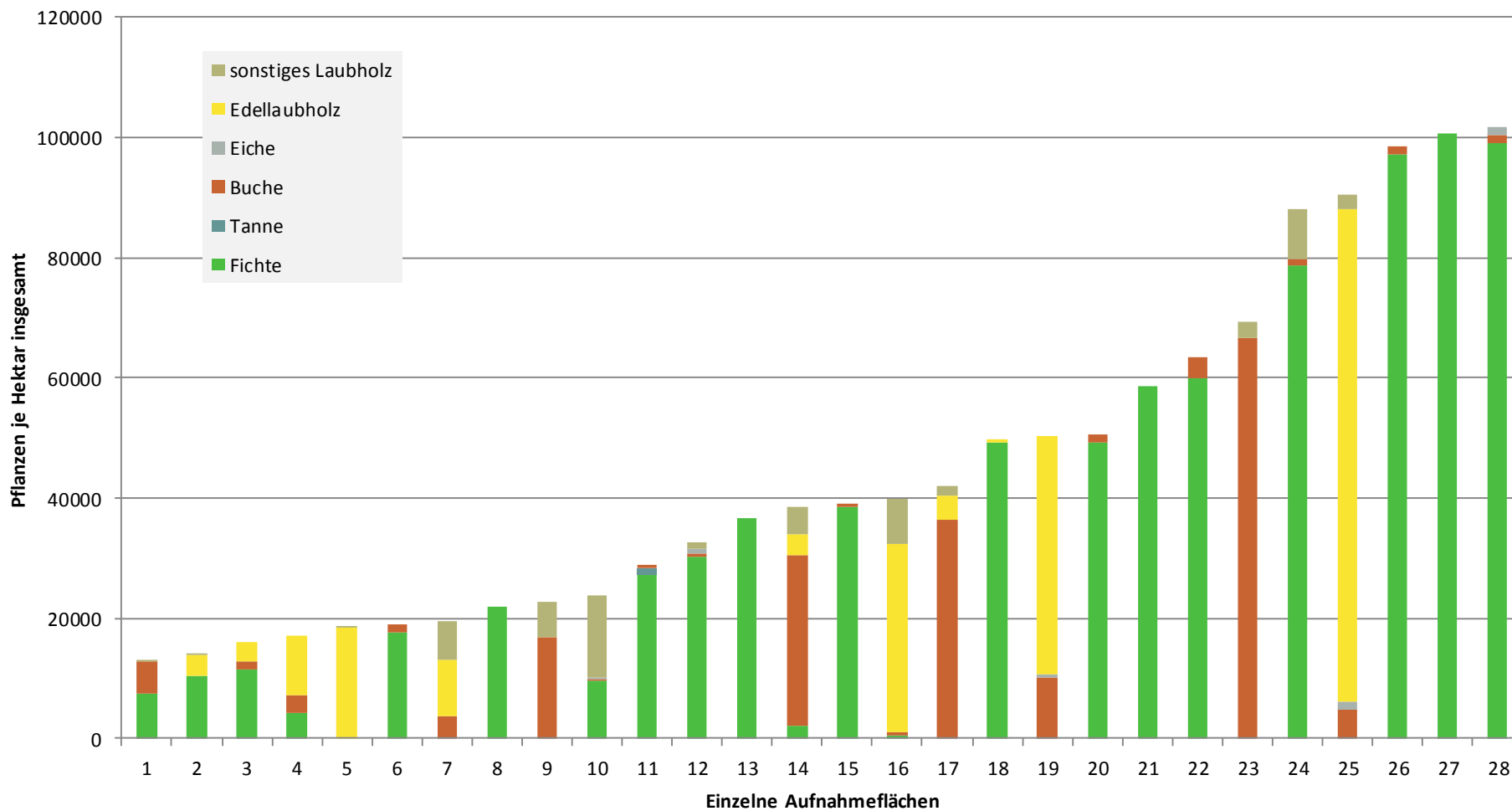
Hochgerechnete Pflanzendichten (Individuen je Hektar) der Baumartengruppen
Höhenbereich: ab 20 Zentimeter bis zur maximalen Verbisshöhe
Hegegemeinschaft Nr. 160 Weilheim (Landkreis Weilheim-Schongau)

Baumartengruppe	Pflanzen insgesamt				Pflanzen ohne Verbiss und ohne Fegeschaden				Pflanzen mit Verbiss und/oder Fegeschaden			
	<i>Individuen je Hektar</i>				<i>Individuen je Hektar</i>				<i>Individuen je Hektar</i>			
	<i>arithmetisches Mittel</i>	<i>Median</i>	<i>minimale Dichte</i>	<i>maximale Dichte</i>	<i>arithmetisches Mittel</i>	<i>Median</i>	<i>minimale Dichte</i>	<i>maximale Dichte</i>	<i>arithmetisches Mittel</i>	<i>Median</i>	<i>minimale Dichte</i>	<i>maximale Dichte</i>
Fichte	38643	30384	533	100775	34375	24741	0	95992	4268	3778	0	11851
Tanne	1152	1152	1152	1152	1152	1152	1152	1152	0	0	0	0
Kiefer												
Sonstige Nadelbäume												
Nadelbäume gesamt	38697	30384	533	100775	34430	24741	0	95992	4268	3778	0	11851
Buche	8966	1357	318	66630	5711	1353	0	36091	3255	533	0	30539
Eiche	884	868	318	1357	647	670	0	1357	237	0	0	868
Edellaubbäume	18676	9401	665	82053	12182	4129	0	67573	6494	3134	426	19714
Sonstige Laubbäume												
Laubbäume gesamt	4241	2776	187	13654	2647	2413	0	7303	1594	916	0	6351
Alle Baumarten	18887	7497	384	90500	12149	4893	0	76020	6738	3599	0	30539
	45212	38877	13123	101775	36236	27190	6176	97307	8976	7427	0	30539

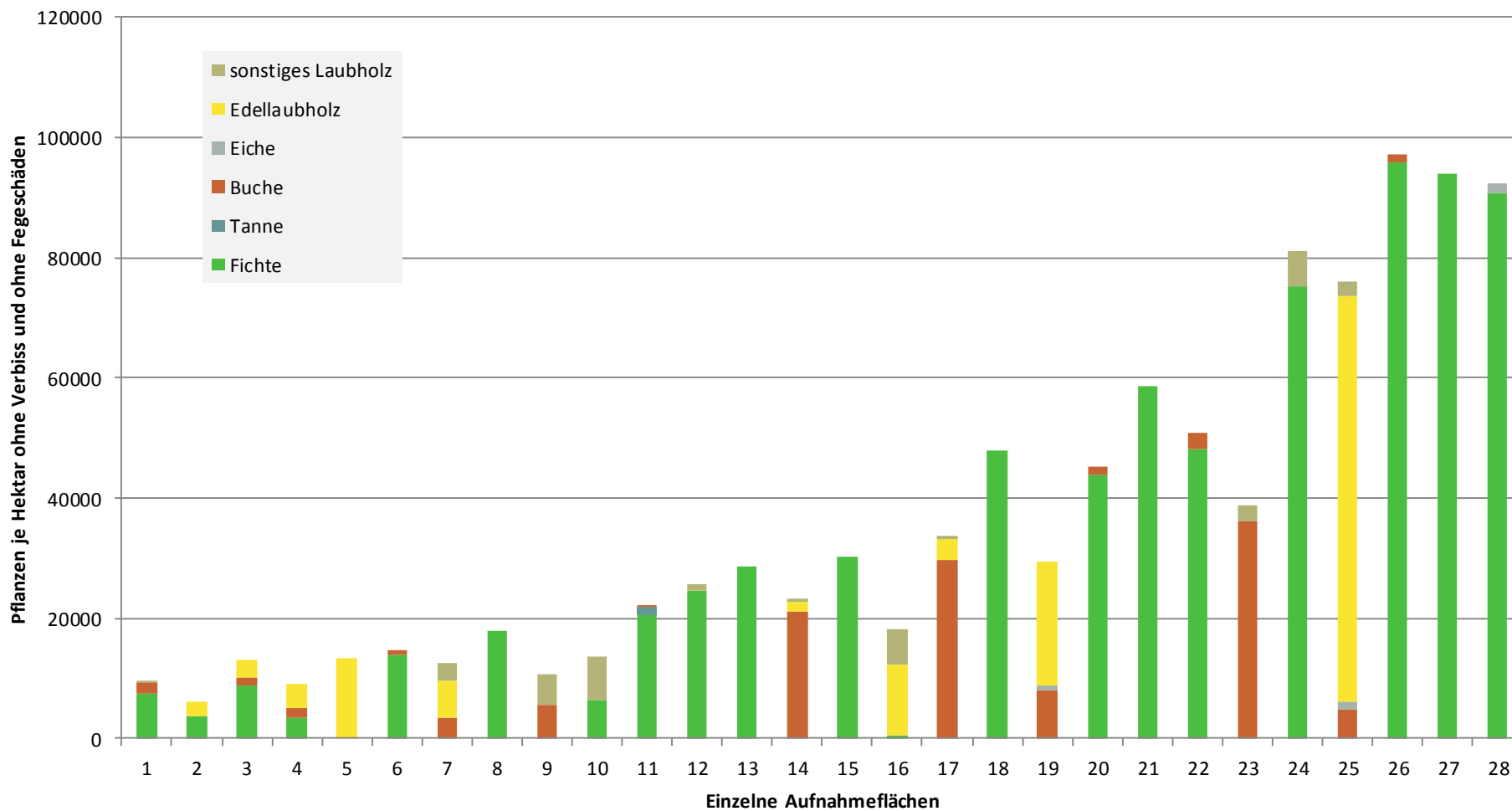
Bei der Beurteilung der hochgerechneten durchschnittlichen Pflanzendichten in der Hegegemeinschaft ist unbedingt zu beachten, dass die arithmetischen Mittel durch einzelne sehr individuenreiche Naturverjüngungsflächen (mit über 10.000 Pflanzen je Hektar) stark angehoben werden, während individuenärmere Verjüngungsflächen kaum ins Gewicht fallen. Der Median stellt dagegen die Mitte der errechneten Pflanzendichten der einzelnen Verjüngungsflächen dar, auf denen die Baumartengruppe vorkommt. Minimale bzw. maximale Dichte sind die hochgerechneten Pflanzendichten der Verjüngungsflächen, auf denen die Baumartengruppe am wenigsten dicht bzw. am dichtesten vorkommt (Flächen ohne Vorkommen der Baumartengruppe sind dabei nicht berücksichtigt).

Außerdem gilt es zu beachten, dass bei der Verjüngungsinventur zum Forstlichen Gutachten nur Verjüngungsflächen erfasst werden, die mindestens 1.300 Pflanzen je Hektar der Höhenstufe „Ab 20 Zentimeter bis zur maximalen Verbisshöhe“ aufweisen. Spärlicher verjüngte Flächen werden nicht erfasst.

**Hochgerechnete Pflanzendichten (Individuen je Hektar) der Baumartengruppen
(Pflanzen insgesamt)
ab 20 Zentimeter bis zur maximalen Verbisshöhe
Hegegemeinschaft Nr. 160 Weilheim (Landkreis Weilheim-Schongau)**



**Hochgerechnete Pflanzendichten (Individuen je Hektar) der Baumartengruppen
(Pflanzen ohne Verbiss und ohne Fegeschäden)
ab 20 Zentimeter bis zur maximalen Verbissshöhe
HG Nr. 160 Weilheim (Landkreis Weilheim-Schongau)**



**Hochgerechnete Pflanzendichten (Individuen je Hektar) der Baumartengruppen
(Pflanzen mit Verbiss und/oder Fegeschäden)
ab 20 Zentimeter bis zur maximalen Verbissshöhe
HG Nr. 160 Weilheim (Landkreis Weilheim-Schongau)**

