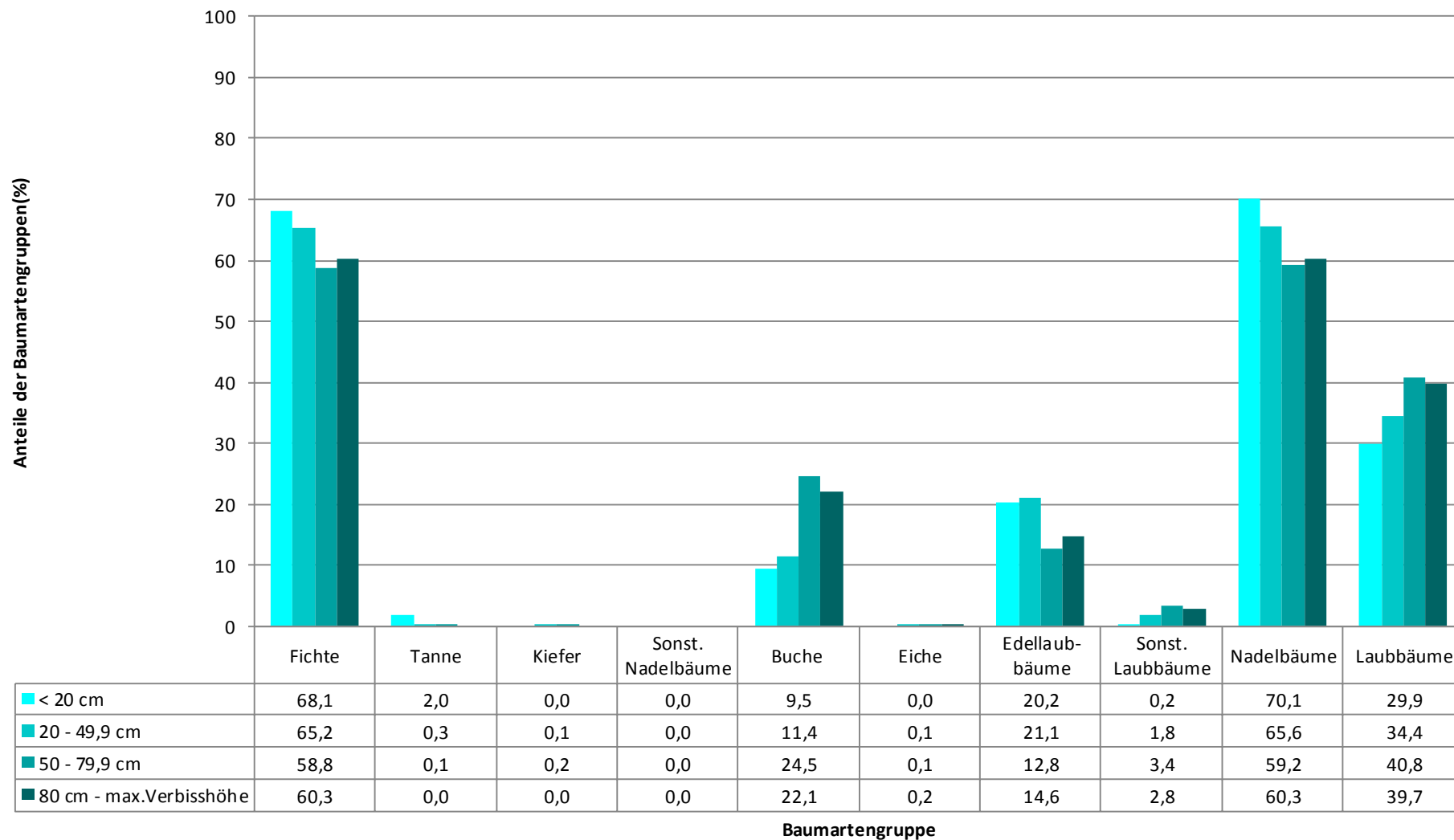


Anteile der Baumartengruppen in den verschiedenen Höhenstufen

Zusätzliche Auswertung der Verjüngungsinventur 2015 für die Hegegemeinschaft Nr. 158 Seeshaupt (Landkreis Weilheim-Schongau)

Baumartengruppe	Aufgenommene Pflanzen insgesamt						davon Pflanzen ohne Verbiss und ohne Fegeschaden						davon Pflanzen mit Verbiss und/oder Fegeschaden					
	20 - 49,9 cm		50 - 79,9 cm		80 cm - max. Verbisshöhe		20 - 49,9 cm		50 - 79,9 cm		80 cm - max. Verbisshöhe		20 - 49,9 cm		50 - 79,9 cm		80 cm - max. Verbisshöhe	
	Anzahl	Anteil (%)	Anzahl	Anteil (%)	Anzahl	Anteil (%)	Anzahl	Anteil (%)	Anzahl	Anteil (%)	Anzahl	Anteil (%)	Anzahl	Anteil (%)	Anzahl	Anteil (%)	Anzahl	Anteil (%)
Fichte	1038	65,2	552	58,8	284	60,3	937	90,3	479	86,8	243	85,6	101	9,7	73	13,2	41	14,4
Tanne	4	0,3	1	0,1	0	0,0	2	50,0	1	100,0			2	50,0	0	0,0		
Kiefer	2	0,1	2	0,2	0	0,0	2	100,0	2	100,0			0	0,0	0	0,0		
Sonstige Nadelbäume	0	0,0	0	0,0	0	0,0												
Nadelbäume gesamt	1044	65,6	555	59,2	284	60,3	941	90,1	482	86,8	243	85,6	103	9,9	73	13,2	41	14,4
Buche	182	11,4	230	24,5	104	22,1	135	74,2	177	77,0	89	85,6	47	25,8	53	23,0	15	14,4
Eiche	1	0,1	1	0,1	1	0,2	0	0,0	1	100,0	1	100,0	1	100,0	0	0,0	0	0,0
Edellaubbäume	336	21,1	120	12,8	69	14,6	194	57,7	47	39,2	48	69,6	142	42,3	73	60,8	21	30,4
Sonstige Laubbäume	28	1,8	32	3,4	13	2,8	18	64,3	16	50,0	8	61,5	10	35,7	16	50,0	5	38,5
Laubbäume gesamt	547	34,4	383	40,8	187	39,7	347	63,4	241	62,9	146	78,1	200	36,6	142	37,1	41	21,9
Alle Baumarten	1591	100,0	938	100,0	471	100,0	1288	81,0	723	77,1	389	82,6	303	19,0	215	22,9	82	17,4

Anteile der Baumartengruppen in den verschiedenen Höhenstufen Hegegemeinschaft Nr. 158 Seeshaupt



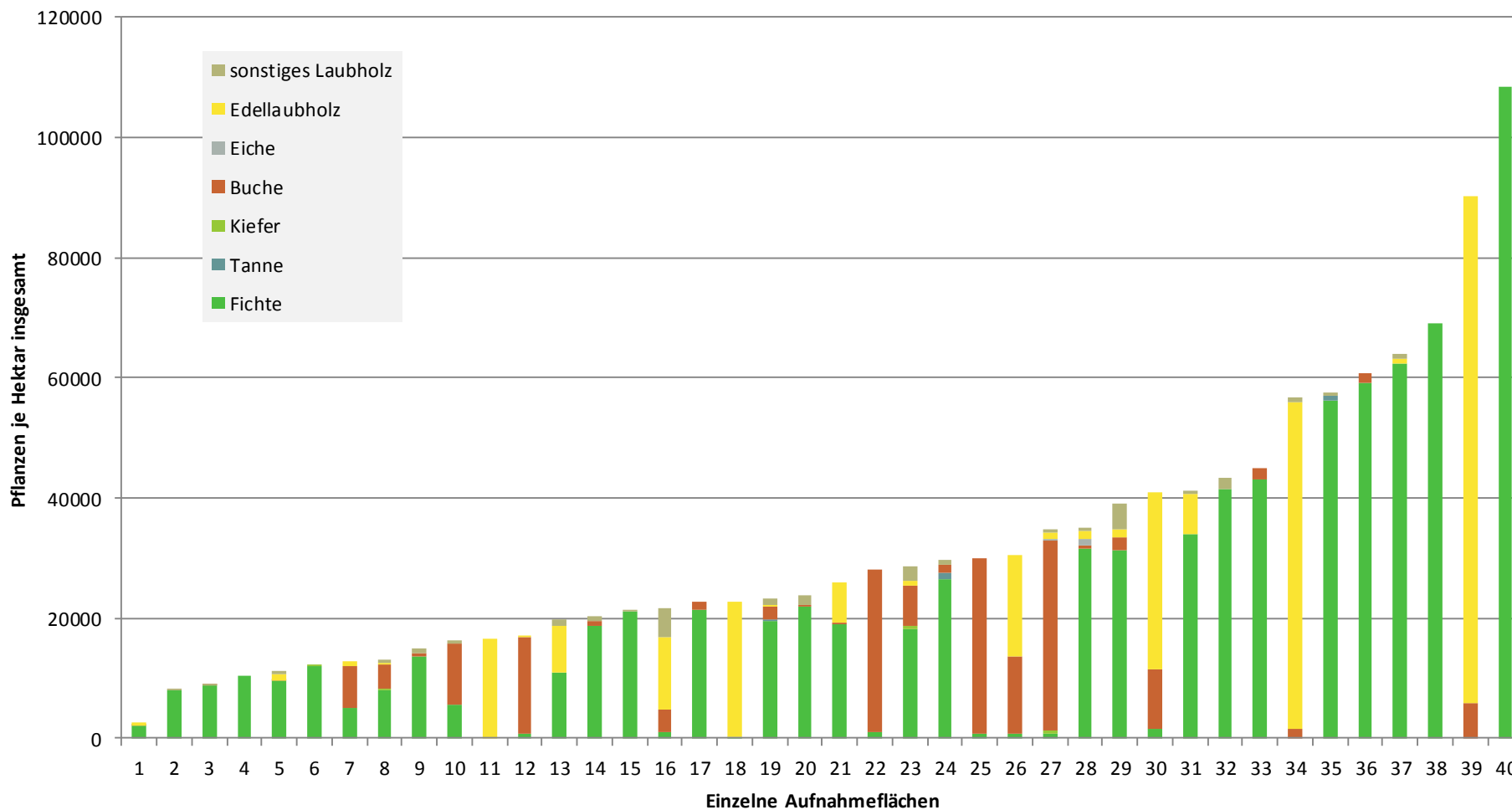
Hochgerechnete Pflanzendichten (Individuen je Hektar) der Baumartengruppen
Höhenbereich: ab 20 Zentimeter bis zur maximalen Verbisshöhe
Hegegemeinschaft Nr. 158 Seeshaupt (Landkreis Weilheim-Schongau)

Baumartengruppe	Pflanzen insgesamt				Pflanzen ohne Verbiss und ohne Fegeschaden				Pflanzen mit Verbiss und/oder Fegeschaden			
	<i>Individuen je Hektar</i>				<i>Individuen je Hektar</i>				<i>Individuen je Hektar</i>			
	<i>arithmetisches Mittel</i>	<i>Median</i>	<i>minimale Dichte</i>	<i>maximale Dichte</i>	<i>arithmetisches Mittel</i>	<i>Median</i>	<i>minimale Dichte</i>	<i>maximale Dichte</i>	<i>arithmetisches Mittel</i>	<i>Median</i>	<i>minimale Dichte</i>	<i>maximale Dichte</i>
Fichte	21777	13720	305	108345	19895	12137	0	108345	1882	679	0	12812
Tanne	755	769	309	1185	395	0	0	1185	359	309	0	769
Kiefer	296	279	164	463	296	279	164	463	0	0	0	0
Sonstige Nadelbäume												
Nadelbäume gesamt	21870	13720	305	108345	19959	12301	0	108345	1911	691	0	12812
Buche	6607	2086	69	31452	5379	1796	0	30527	1228	270	0	9050
Eiche	697	697	463	932	466	466	0	932	231	231	0	463
Edellaubbäume	12650	1565	176	84137	8096	1043	0	73319	4554	763	0	34863
Sonstige Laubbäume												
Laubbäume gesamt	1138	780	121	4935	721	497	0	4064	417	253	0	1596
Laubbäume gesamt	13069	5921	219	90146	9223	3425	0	79329	3846	1068	0	34863
Alle Baumarten	31992	24920	2593	108345	26763	19177	1832	108345	5229	3722	0	34863

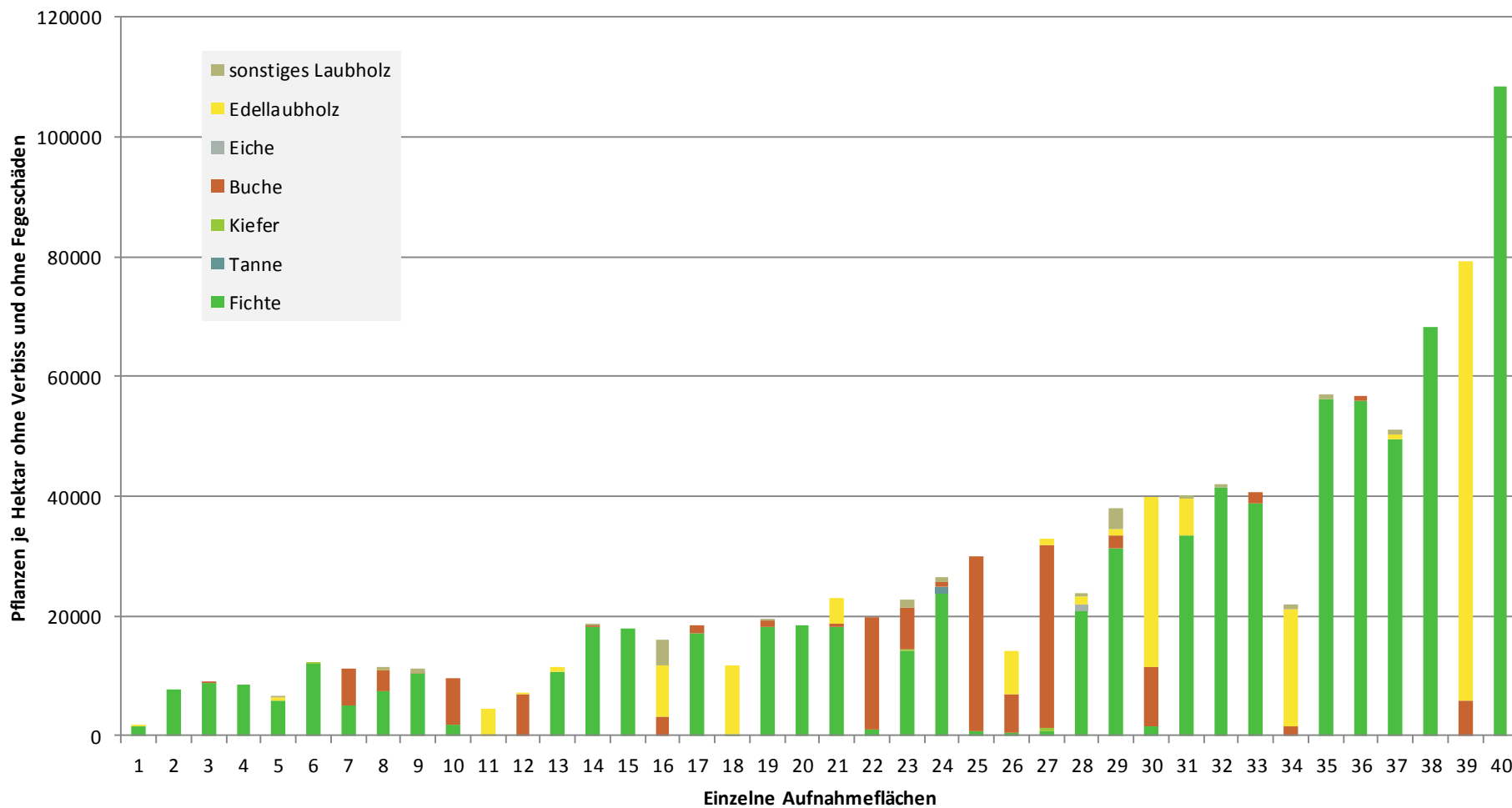
Bei der Beurteilung der hochgerechneten durchschnittlichen Pflanzendichten in der Hegegemeinschaft ist unbedingt zu beachten, dass die arithmetischen Mittel durch einzelne sehr individuenreiche Naturverjüngungsflächen (mit über 10.000 Pflanzen je Hektar) stark angehoben werden, während individuenärmere Verjüngungsflächen kaum ins Gewicht fallen. Der Median stellt dagegen die Mitte der errechneten Pflanzendichten der einzelnen Verjüngungsflächen dar, auf denen die Baumartengruppe vorkommt. Minimale bzw. maximale Dichte sind die hochgerechneten Pflanzendichten der Verjüngungsflächen, auf denen die Baumartengruppe am wenigsten dicht bzw. am dichtesten vorkommt (Flächen ohne Vorkommen der Baumartengruppe sind dabei nicht berücksichtigt).

Außerdem gilt es zu beachten, dass bei der Verjüngungsinventur zum Forstlichen Gutachten nur Verjüngungsflächen erfasst werden, die mindestens 1.300 Pflanzen je Hektar der Höhenstufe „Ab 20 Zentimeter bis zur maximalen Verbisshöhe“ aufweisen. Spärlicher verjüngte Flächen werden nicht erfasst.

**Hochgerechnete Pflanzendichten (Individuen je Hektar) der Baumartengruppen
(Pflanzen insgesamt)
ab 20 Zentimeter bis zur maximalen Verbisshöhe
Hegegemeinschaft Nr. 158 Seeshaupt (Landkreis Weilheim-Schongau)**



**Hochgerechnete Pflanzendichten (Individuen je Hektar) der Baumartengruppen
(Pflanzen ohne Verbiss und ohne Fegeschäden)
ab 20 Zentimeter bis zur maximalen Verbisshöhe
HG Nr. 158 Seeshaupt (Landkreis Weilheim-Schongau)**



**Hochgerechnete Pflanzendichten (Individuen je Hektar) der Baumartengruppen
(Pflanzen mit Verbiss und/oder Fegeschäden)
ab 20 Zentimeter bis zur maximalen Verbisshöhe
HG Nr. 158 Seeshaupt (Landkreis Weilheim-Schongau)**

