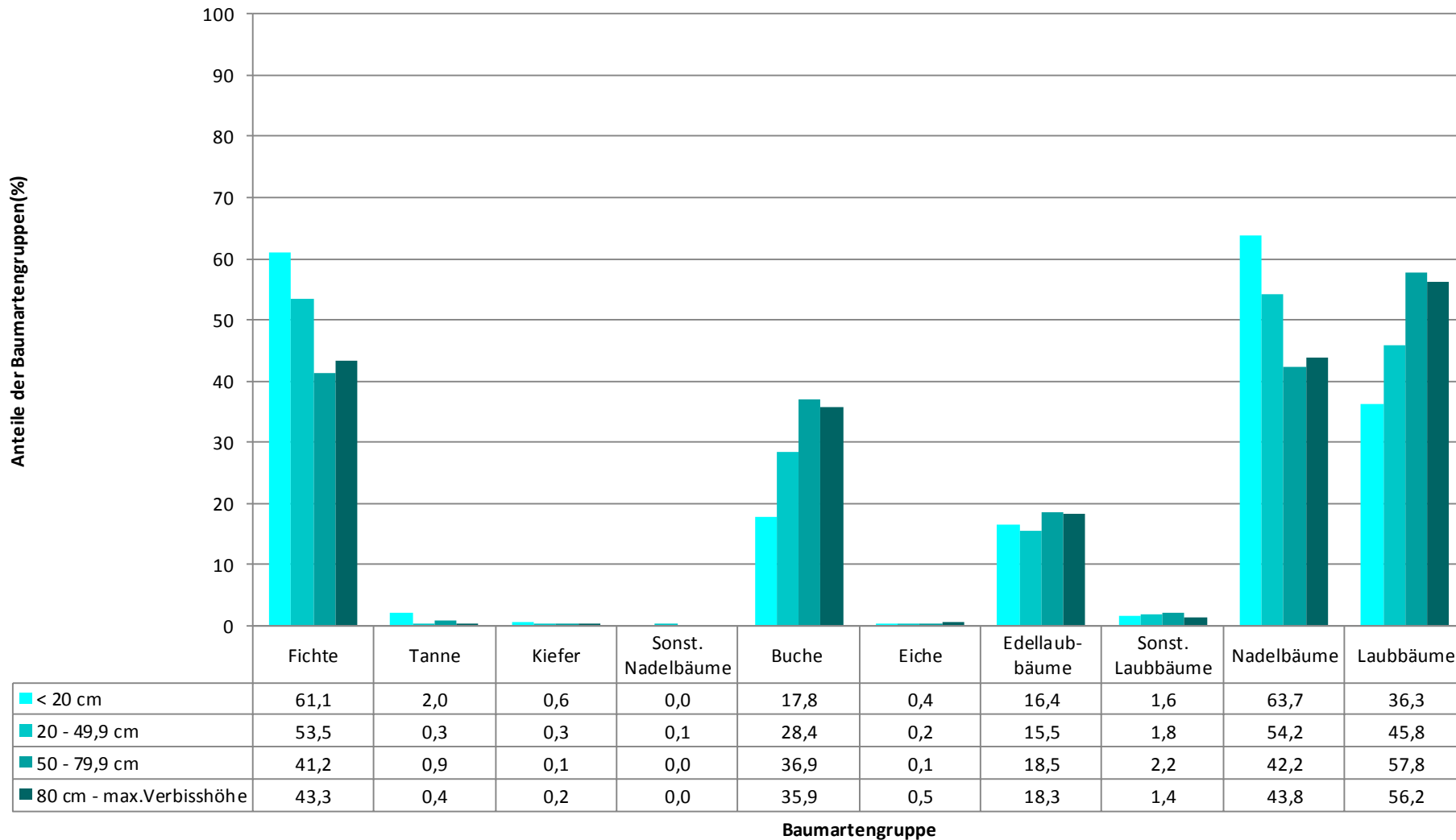


Anteile der Baumartengruppen in den verschiedenen Höhenstufen

Zusätzliche Auswertung der Verjüngungsinventur 2015 für die Hegegemeinschaft Nr. 143 Starnberg-Süd (Landkreis Starnberg)

| Baumartengruppe | Aufgenommene Pflanzen insgesamt | | | | | | davon Pflanzen ohne Verbiss und ohne Fegeschaden | | | | | | davon Pflanzen mit Verbiss und/oder Fegeschaden | | | | | |
|----------------------------|---------------------------------|------------|--------------|------------|-----------------------------|------------|---|------------|--------------|------------|-----------------------------|------------|--|------------|--------------|------------|-----------------------------|------------|
| | 20 - 49,9 cm | | 50 - 79,9 cm | | 80 cm - max. Verbisshöhe | | 20 - 49,9 cm | | 50 - 79,9 cm | | 80 cm - max. Verbisshöhe | | 20 - 49,9 cm | | 50 - 79,9 cm | | 80 cm - max. Verbisshöhe | |
| | Anzahl | Anteil (%) | Anzahl | Anteil (%) | Anzahl | Anteil (%) | Anzahl | Anteil (%) | Anzahl | Anteil (%) | Anzahl | Anteil (%) | Anzahl | Anteil (%) | Anzahl | Anteil (%) | Anzahl | Anteil (%) |
| Fichte | 636 | 53,5 | 334 | 41,2 | 239 | 43,3 | 547 | 86,0 | 262 | 78,4 | 175 | 73,2 | 89 | 14,0 | 72 | 21,6 | 64 | 26,8 |
| Tanne | 4 | 0,3 | 7 | 0,9 | 2 | 0,4 | 4 | 100,0 | 2 | 28,6 | 2 | 100,0 | 0 | 0,0 | 5 | 71,4 | 0 | 0,0 |
| Kiefer | 3 | 0,3 | 1 | 0,1 | 1 | 0,2 | 3 | 100,0 | 1 | 100,0 | 1 | 100,0 | 0 | 0,0 | 0 | 0,0 | 0 | 0,0 |
| Sonstige Nadelbäume | 1 | 0,1 | 0 | 0,0 | 0 | 0,0 | 0 | 0,0 | | | | | 1 | 100,0 | | | | |
| Nadelbäume gesamt | 644 | 54,2 | 342 | 42,2 | 242 | 43,8 | 554 | 86,0 | 265 | 77,5 | 178 | 73,6 | 90 | 14,0 | 77 | 22,5 | 64 | 26,4 |
| Buche | 337 | 28,4 | 299 | 36,9 | 198 | 35,9 | 237 | 70,3 | 215 | 71,9 | 169 | 85,4 | 100 | 29,7 | 84 | 28,1 | 29 | 14,6 |
| Eiche | 2 | 0,2 | 1 | 0,1 | 3 | 0,5 | 2 | 100,0 | 1 | 100,0 | 3 | 100,0 | 0 | 0,0 | 0 | 0,0 | 0 | 0,0 |
| Edellaubbäume | 184 | 15,5 | 150 | 18,5 | 101 | 18,3 | 133 | 72,3 | 107 | 71,3 | 85 | 84,2 | 51 | 27,7 | 43 | 28,7 | 16 | 15,8 |
| Sonstige Laubbäume | 21 | 1,8 | 18 | 2,2 | 8 | 1,4 | 12 | 57,1 | 9 | 50,0 | 6 | 75,0 | 9 | 42,9 | 9 | 50,0 | 2 | 25,0 |
| Laubbäume gesamt | 544 | 45,8 | 468 | 57,8 | 310 | 56,2 | 384 | 70,6 | 332 | 70,9 | 263 | 84,8 | 160 | 29,4 | 136 | 29,1 | 47 | 15,2 |
| Alle Baumarten | 1188 | 100,0 | 810 | 100,0 | 552 | 100,0 | 938 | 79,0 | 597 | 73,7 | 441 | 79,9 | 250 | 21,0 | 213 | 26,3 | 111 | 20,1 |

**Anteile der Baumartengruppen in den verschiedenen Höhenstufen
Hegegemeinschaft Nr. 143 Starnberg-Süd**



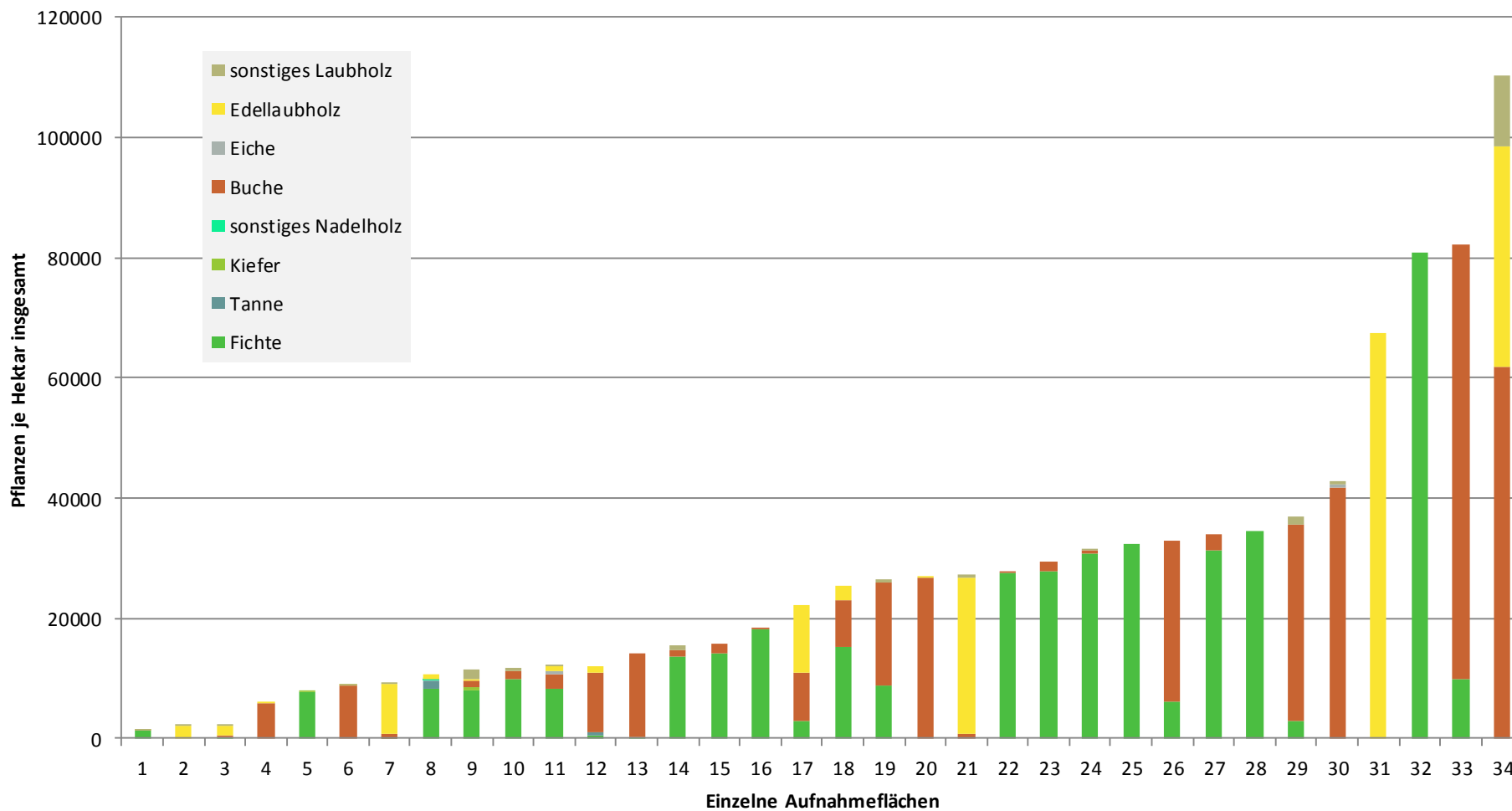
Hochgerechnete Pflanzendichten (Individuen je Hektar) der Baumartengruppen
Höhenbereich: ab 20 Zentimeter bis zur maximalen Verbisshöhe
Hegegemeinschaft Nr. 143 Starnberg-Süd (Landkreis Starnberg)

| Baumartengruppe | Pflanzen insgesamt | | | | Pflanzen ohne Verbiss und ohne Fegeschaden | | | | Pflanzen mit Verbiss und/oder Fegeschaden | | | |
|----------------------------|------------------------------|---------------|------------------------|------------------------|--|---------------|------------------------|------------------------|---|---------------|------------------------|------------------------|
| | <i>Individuen je Hektar</i> | | | | <i>Individuen je Hektar</i> | | | | <i>Individuen je Hektar</i> | | | |
| | <i>arithmetisches Mittel</i> | <i>Median</i> | <i>minimale Dichte</i> | <i>maximale Dichte</i> | <i>arithmetisches Mittel</i> | <i>Median</i> | <i>minimale Dichte</i> | <i>maximale Dichte</i> | <i>arithmetisches Mittel</i> | <i>Median</i> | <i>minimale Dichte</i> | <i>maximale Dichte</i> |
| Fichte | 15468 | 9354 | 127 | 80974 | 13485 | 8022 | 0 | 76655 | 1983 | 1031 | 0 | 9276 |
| Tanne | 948 | 948 | 485 | 1411 | 585 | 585 | 324 | 846 | 363 | 363 | 162 | 564 |
| Kiefer | 358 | 358 | 106 | 609 | 358 | 358 | 106 | 609 | 0 | 0 | 0 | 0 |
| Sonstige Nadelbäume | 141 | 141 | 141 | 141 | 0 | 0 | 0 | 0 | 141 | 141 | 141 | 141 |
| Nadelbäume gesamt | 15574 | 9865 | 127 | 80974 | 13558 | 8486 | 0 | 76655 | 2016 | 1119 | 0 | 9276 |
| Buche | 13391 | 4293 | 246 | 72271 | 10191 | 3059 | 0 | 71176 | 3200 | 602 | 0 | 23528 |
| Eiche | 303 | 312 | 18 | 571 | 303 | 312 | 18 | 571 | 0 | 0 | 0 | 0 |
| Edellaubbäume | 9983 | 1442 | 73 | 67429 | 8274 | 888 | 0 | 56640 | 1709 | 264 | 0 | 10789 |
| Sonstige Laubbäume | 1274 | 422 | 18 | 11764 | 706 | 205 | 0 | 5882 | 567 | 34 | 0 | 5882 |
| Laubbäume gesamt | 17607 | 7656 | 109 | 110287 | 13638 | 4440 | 55 | 74995 | 3969 | 1114 | 0 | 35292 |
| Alle Baumarten | 27445 | 23887 | 1365 | 110287 | 22402 | 14834 | 200 | 81031 | 5043 | 2571 | 0 | 35292 |

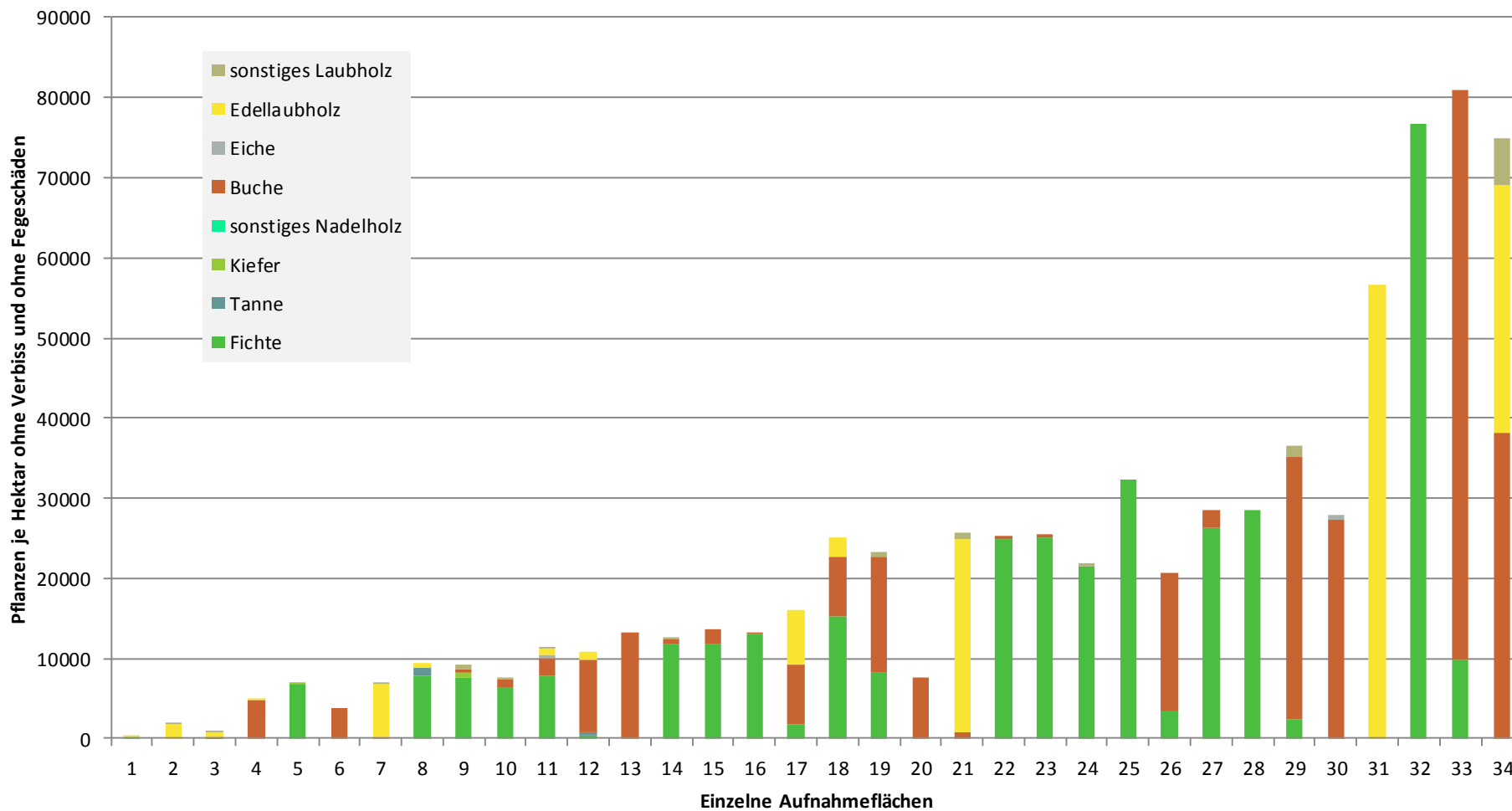
Bei der Beurteilung der hochgerechneten durchschnittlichen Pflanzendichten in der Hegegemeinschaft ist unbedingt zu beachten, dass die arithmetischen Mittel durch einzelne sehr individuenreiche Naturverjüngungsflächen (mit über 10.000 Pflanzen je Hektar) stark angehoben werden, während individuenärmere Verjüngungsflächen kaum ins Gewicht fallen. Der Median stellt dagegen die Mitte der errechneten Pflanzendichten der einzelnen Verjüngungsflächen dar, auf denen die Baumartengruppe vorkommt. Minimale bzw. maximale Dichte sind die hochgerechneten Pflanzendichten der Verjüngungsflächen, auf denen die Baumartengruppe am wenigsten dicht bzw. am dichtesten vorkommt (Flächen ohne Vorkommen der Baumartengruppe sind dabei nicht berücksichtigt).

Außerdem gilt es zu beachten, dass bei der Verjüngungsinventur zum Forstlichen Gutachten nur Verjüngungsflächen erfasst werden, die mindestens 1.300 Pflanzen je Hektar der Höhenstufe „Ab 20 Zentimeter bis zur maximalen Verbisshöhe“ aufweisen. Spärlicher verjüngte Flächen werden nicht erfasst.

**Hochgerechnete Pflanzendichten (Individuen je Hektar) der Baumartengruppen
(Pflanzen insgesamt)
ab 20 Zentimeter bis zur maximalen Verbisshöhe
Hegegemeinschaft Nr. 143 Starnberg-Süd (Landkreis Starnberg)**



**Hochgerechnete Pflanzendichten (Individuen je Hektar) der Baumartengruppen
(Pflanzen ohne Verbiss und ohne Fegeschäden)
ab 20 Zentimeter bis zur maximalen Verbisshöhe
HG Nr. 143 Starnberg-Süd (Landkreis Starnberg)**



**Hochgerechnete Pflanzendichten (Individuen je Hektar) der Baumartengruppen
(Pflanzen mit Verbiss und/oder Fegeschäden)
ab 20 Zentimeter bis zur maximalen Verbisshöhe
HG Nr. 143 Starnberg-Süd (Landkreis Starnberg)**

