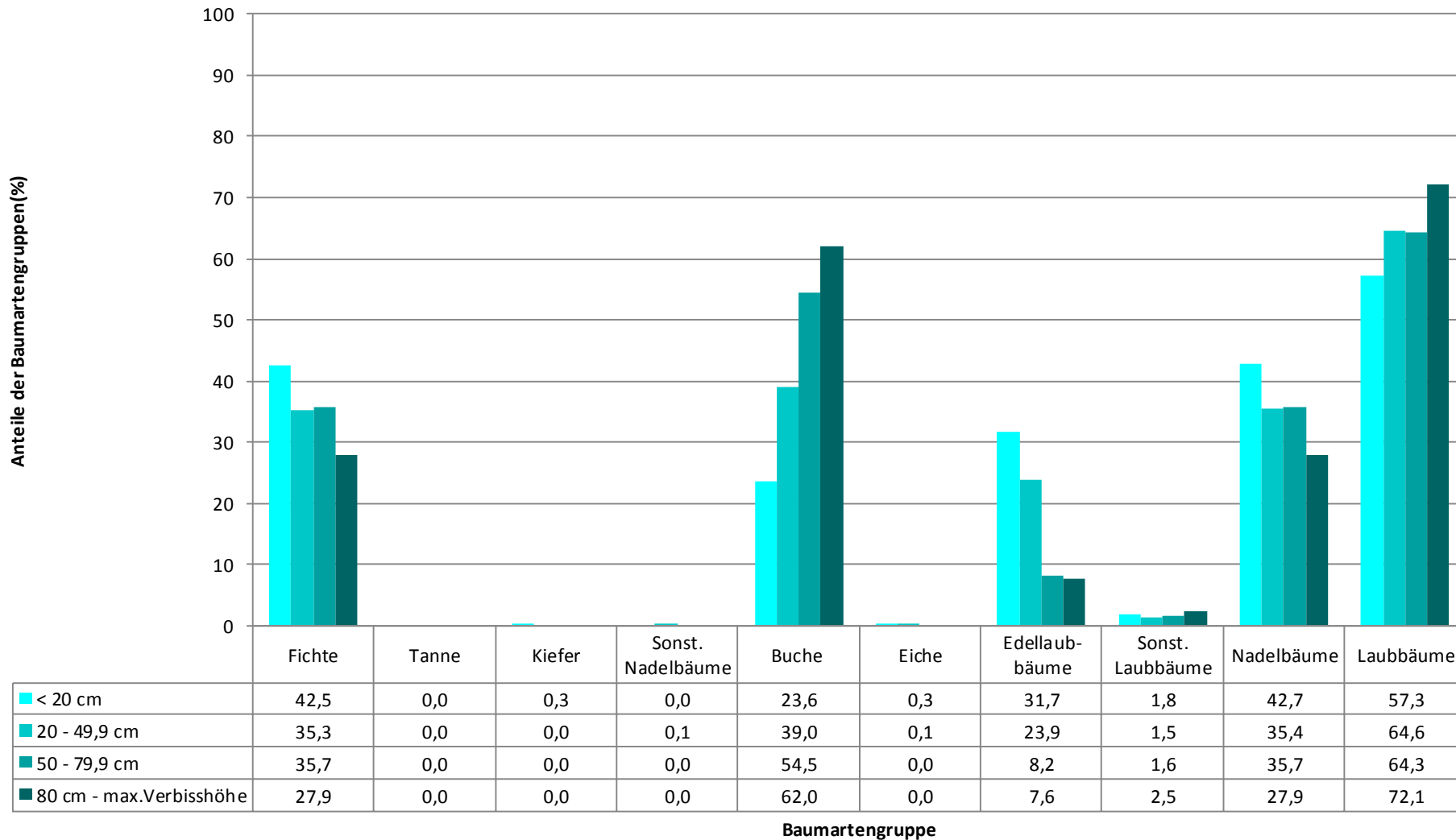


Anteile der Baumartengruppen in den verschiedenen Höhenstufen

Zusätzliche Auswertung der Verjüngungsinventur 2015 für die Hegegemeinschaft Nr. 141 Starnberg-West (Landkreis Starnberg)

Baumartengruppe	Aufgenommene Pflanzen insgesamt						davon Pflanzen ohne Verbiss und ohne Fegeschaden						davon Pflanzen mit Verbiss und/oder Fegeschaden					
	20 - 49,9 cm		50 - 79,9 cm		80 cm - max. Verbisshöhe		20 - 49,9 cm		50 - 79,9 cm		80 cm - max. Verbisshöhe		20 - 49,9 cm		50 - 79,9 cm		80 cm - max. Verbisshöhe	
	Anzahl	Anteil (%)	Anzahl	Anteil (%)	Anzahl	Anteil (%)	Anzahl	Anteil (%)	Anzahl	Anteil (%)	Anzahl	Anteil (%)	Anzahl	Anteil (%)	Anzahl	Anteil (%)	Anzahl	Anteil (%)
Fichte	481	35,3	292	35,7	124	27,9	438	91,1	237	81,2	101	81,5	43	8,9	55	18,8	23	18,5
Tanne	0	0,0	0	0,0	0	0,0												
Kiefer	0	0,0	0	0,0	0	0,0												
Sonstige Nadelbäume	2	0,1	0	0,0	0	0,0	2	100,0					0	0,0				
Nadelbäume gesamt	483	35,4	292	35,7	124	27,9	440	91,1	237	81,2	101	81,5	43	8,9	55	18,8	23	18,5
Buche	532	39,0	445	54,5	276	62,0	437	82,1	390	87,6	253	91,7	95	17,9	55	12,4	23	8,3
Eiche	2	0,1	0	0,0	0	0,0	0	0,0					2	100,0				
Edellaubbäume	326	23,9	67	8,2	34	7,6	276	84,7	57	85,1	31	91,2	50	15,3	10	14,9	3	8,8
Sonstige Laubbäume	20	1,5	13	1,6	11	2,5	15	75,0	8	61,5	7	63,6	5	25,0	5	38,5	4	36,4
Laubbäume gesamt	880	64,6	525	64,3	321	72,1	728	82,7	455	86,7	291	90,7	152	17,3	70	13,3	30	9,3
Alle Baumarten	1363	100,0	817	100,0	445	100,0	1168	85,7	692	84,7	392	88,1	195	14,3	125	15,3	53	11,9

Anteile der Baumartengruppen in den verschiedenen Höhenstufen Hegegemeinschaft Nr. 141 Starnberg-West



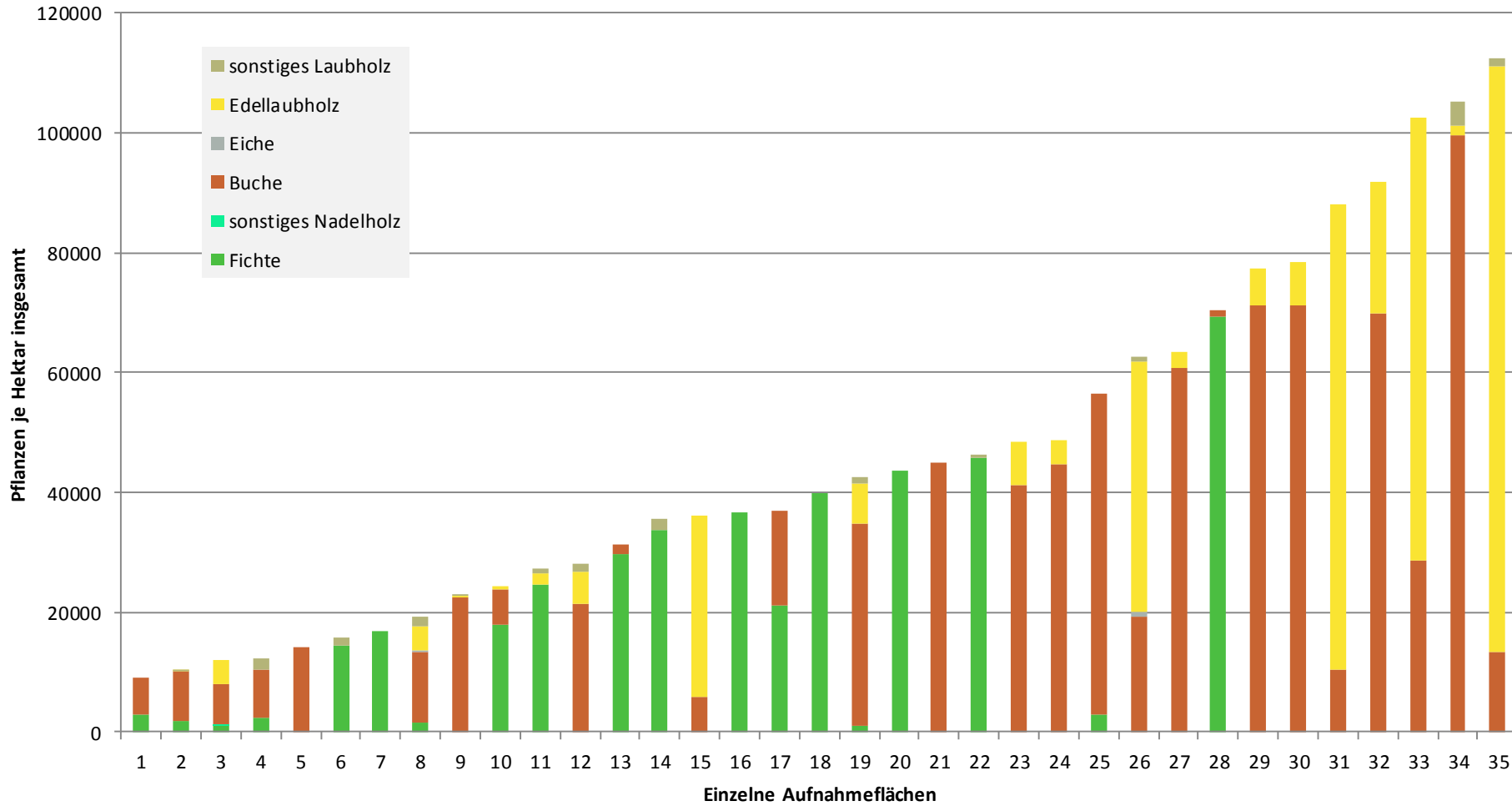
Hochgerechnete Pflanzendichten (Individuen je Hektar) der Baumartengruppen
Höhenbereich: ab 20 Zentimeter bis zur maximalen Verbisshöhe
Hegegemeinschaft Nr. 141 Starnberg-West (Landkreis Starnberg)

Baumartengruppe	Pflanzen insgesamt				Pflanzen ohne Verbiss und ohne Fegeschaden				Pflanzen mit Verbiss und/oder Fegeschaden			
	<i>Individuen je Hektar</i>				<i>Individuen je Hektar</i>				<i>Individuen je Hektar</i>			
	<i>arithmetisches Mittel</i>	<i>Median</i>	<i>minimale Dichte</i>	<i>maximale Dichte</i>	<i>arithmetisches Mittel</i>	<i>Median</i>	<i>minimale Dichte</i>	<i>maximale Dichte</i>	<i>arithmetisches Mittel</i>	<i>Median</i>	<i>minimale Dichte</i>	<i>maximale Dichte</i>
Fichte	21480	17908	1132	69420	19659	16171	512	69420	1821	1024	0	9609
Tanne												
Kiefer												
Sonstige Nadelbäume	324	324	324	324	324	324	324	324	0	0	0	0
Nadelbäume gesamt	21497	17908	1138	69420	19676	16171	512	69420	1821	1024	0	9609
Buche	29312	19257	938	99756	26014	19208	0	99756	3298	1688	0	16521
Eiche	547	547	256	837	0	0	0	0	547	547	256	837
Edellaubbäume	19753	5734	140	97563	17240	4346	0	73548	2513	647	0	24016
Sonstige Laubbäume	1354	1253	279	4215	1085	975	0	4215	269	0	0	837
Laubbäume gesamt	38876	28247	618	112573	34235	24857	0	105377	4642	1947	0	33021
Alle Baumarten	46103	39996	9093	112573	41004	36315	5222	105377	5100	3390	0	33021

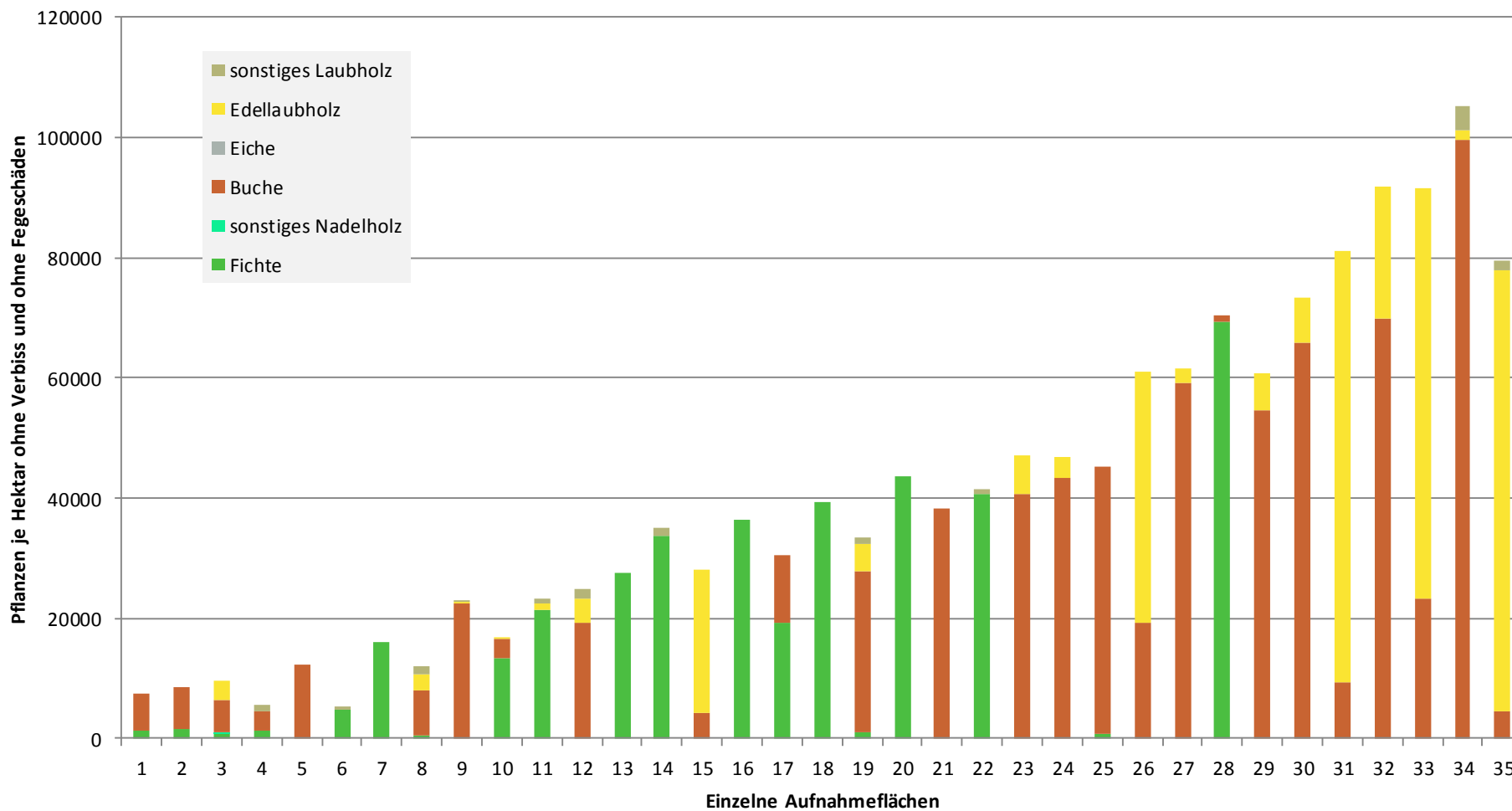
Bei der Beurteilung der hochgerechneten durchschnittlichen Pflanzendichten in der Hegegemeinschaft ist unbedingt zu beachten, dass die arithmetischen Mittel durch einzelne sehr individuenreiche Naturverjüngungsflächen (mit über 10.000 Pflanzen je Hektar) stark angehoben werden, während individuenärmere Verjüngungsflächen kaum ins Gewicht fallen. Der Median stellt dagegen die Mitte der errechneten Pflanzendichten der einzelnen Verjüngungsflächen dar, auf denen die Baumartengruppe vorkommt. Minimale bzw. maximale Dichte sind die hochgerechneten Pflanzendichten der Verjüngungsflächen, auf denen die Baumartengruppe am wenigsten dicht bzw. am dichtesten vorkommt (Flächen ohne Vorkommen der Baumartengruppe sind dabei nicht berücksichtigt).

Außerdem gilt es zu beachten, dass bei der Verjüngungsinventur zum Forstlichen Gutachten nur Verjüngungsflächen erfasst werden, die mindestens 1.300 Pflanzen je Hektar der Höhenstufe „Ab 20 Zentimeter bis zur maximalen Verbisshöhe“ aufweisen. Spärlicher verjüngte Flächen werden nicht erfasst.

**Hochgerechnete Pflanzendichten (Individuen je Hektar) der Baumartengruppen
(Pflanzen insgesamt)
ab 20 Zentimeter bis zur maximalen Verbisshöhe
Hegegemeinschaft Nr. 141 Starnberg-West (Landkreis Starnberg)**



**Hochgerechnete Pflanzendichten (Individuen je Hektar) der Baumartengruppen
(Pflanzen ohne Verbiss und ohne Fegeschäden)
ab 20 Zentimeter bis zur maximalen Verbisshöhe
HG Nr. 141 Starnberg-West (Landkreis Starnberg)**



**Hochgerechnete Pflanzendichten (Individuen je Hektar) der Baumartengruppen
(Pflanzen mit Verbiss und/oder Fegeschäden)
ab 20 Zentimeter bis zur maximalen Verbisshöhe
HG Nr. 141 Starnberg-West (Landkreis Starnberg)**

