

**Hochgerechnete Pflanzendichten (Individuen je Hektar) der Baumartengruppen
Verjüngungspflanzen ab 20 Zentimeter Höhe bis zur maximalen Verbisshöhe
Hegegemeinschaft Nr. 767 Wessobrunn (Landkreis Weilheim-Schongau)**

2018

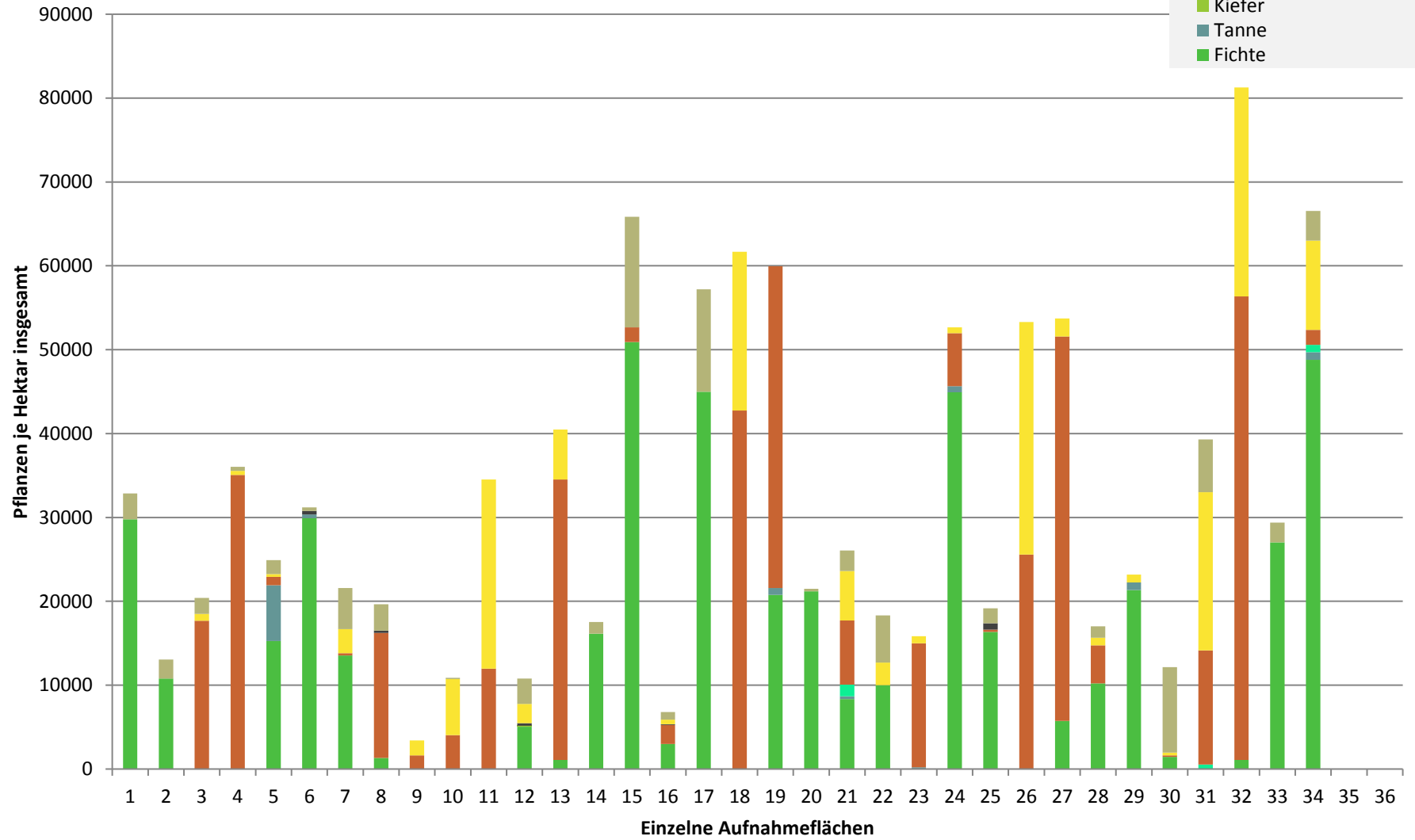
Baumartengruppe	Pflanzen insgesamt				Pflanzen ohne Verbiss und ohne Fegeschaden				Pflanzen mit Verbiss und/oder Fegeschaden			
	<i>Individuen je Hektar</i>				<i>Individuen je Hektar</i>				<i>Individuen je Hektar</i>			
	<i>arithmet. Mittel</i>	<i>Median</i>	<i>minimale Dichte</i>	<i>maximale Dichte</i>	<i>arithmet. Mittel</i>	<i>Median</i>	<i>minimale Dichte</i>	<i>maximale Dichte</i>	<i>arithmet. Mittel</i>	<i>Median</i>	<i>minimale Dichte</i>	<i>maximale Dichte</i>
Fichte	18361	15269	1079	50917	16955	13528	524	44992	1407	162	0	10532
Tanne	1366	751	211	6639	1252	608	0	6639	114	0	0	702
Kiefer	144	144	144	144	144	144	144	144	0	0	0	0
Sonst. Nadelholz	934	887	524	1389	522	524	0	1042	412	347	0	887
Nadelholz gesamt	17515	13528	211	50917	16133	12621	0	44992	1382	211	0	11234
Buche	15875	9802	162	55256	11869	5575	0	44422	4006	807	0	33587
Eiche	364	287	90	767	346	287	0	767	18	0	0	90
Edellaubholz	6947	2299	324	27714	4559	1766	324	17822	2388	144	0	16252
Sonst. Laubholz	3589	2351	145	13168	2531	1789	0	9657	1058	543	0	6101
Laubholz gesamt	18387	10786	286	80175	13225	6796	0	50153	5162	1443	0	49839
Alle Baumarten	32296	25471	3397	81259	26037	23594	3351	58343	6259	1883	0	49839

Bei der Beurteilung der hochgerechneten durchschnittlichen Pflanzendichten in der Hegegemeinschaft ist unbedingt zu beachten, dass die arithmetischen Mittel durch einzelne sehr individuenreiche Naturverjüngungsflächen (mit über 10.000 Pflanzen je Hektar) stark angehoben werden, während individuenärmere Verjüngungsflächen kaum ins Gewicht fallen. Der Median stellt dagegen die Mitte der errechneten Pflanzendichten der einzelnen Verjüngungsflächen dar, auf denen die Baumartengruppe vorkommt. Minimale bzw. maximale Dichte sind die hochgerechneten Pflanzendichten der Verjüngungsflächen, auf denen die Baumartengruppe am wenigsten dicht bzw. am dichtesten vorkommt (Flächen ohne Vorkommen der Baumartengruppe sind dabei nicht berücksichtigt). Außerdem gilt es zu beachten, dass bei der Verjüngungsinventur zum Forstlichen Gutachten nur Verjüngungsflächen erfasst werden, die mindestens 1.300 Pflanzen je Hektar der Höhenstufe „Ab 20 Zentimeter bis zur maximalen Verbisshöhe“ aufweisen. Spärlicher verjüngte Flächen werden nicht erfasst.

**Hochgerechnete Pflanzendichten (Individuen je Hektar) der Baumartengruppen
(Pflanzen insgesamt)**

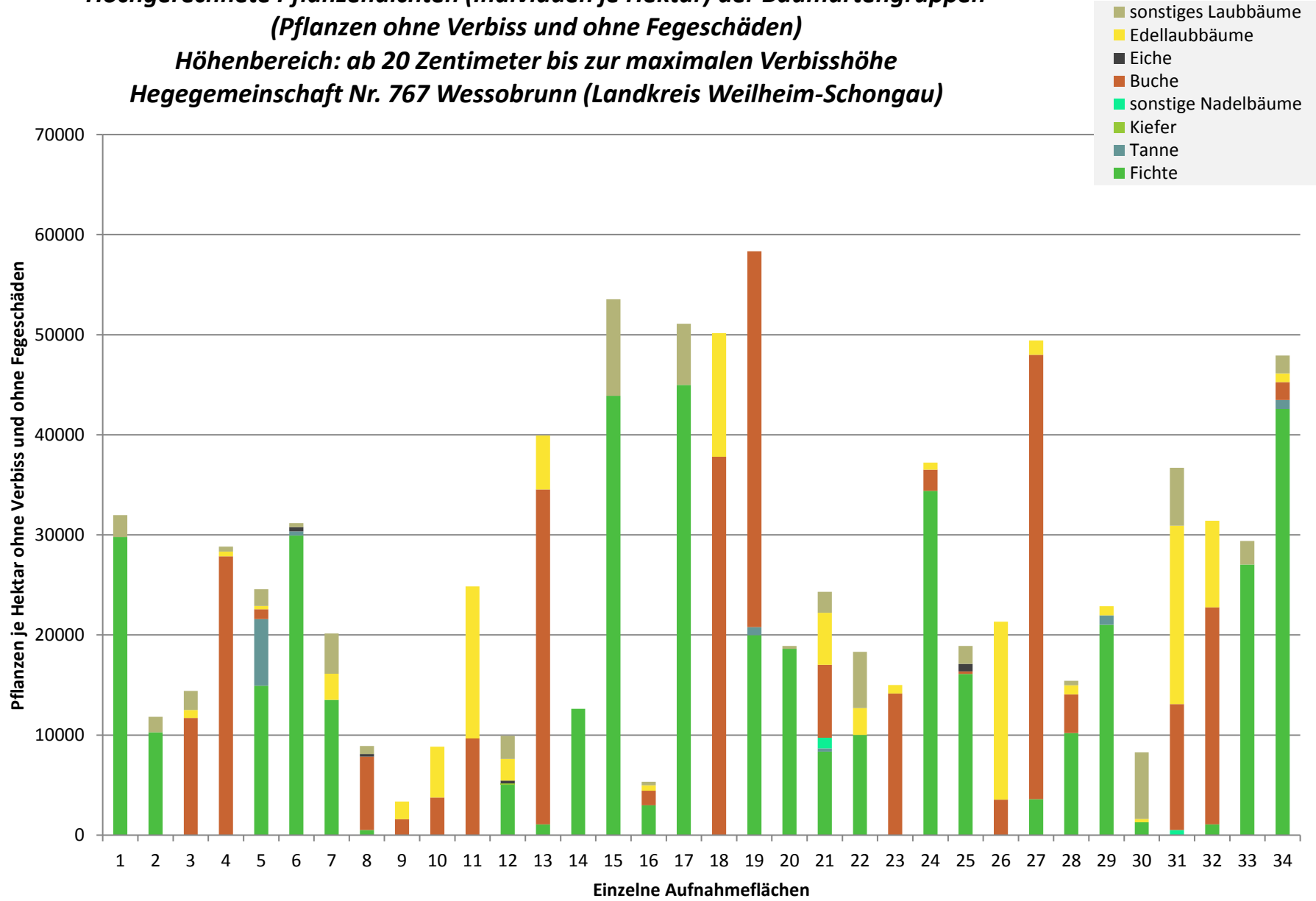
**Höhenbereich: ab 20 Zentimeter bis zur maximalen Verbisshöhe
Hegegemeinschaft Nr. 767 Wessobrunn (Landkreis Weilheim-Schongau)**

2018



**Hochgerechnete Pflanzendichten (Individuen je Hektar) der Baumartengruppen
(Pflanzen ohne Verbiss und ohne Fegeschäden)
Höhenbereich: ab 20 Zentimeter bis zur maximalen Verbisshöhe
Hegegemeinschaft Nr. 767 Wessobrunn (Landkreis Weilheim-Schongau)**

2018



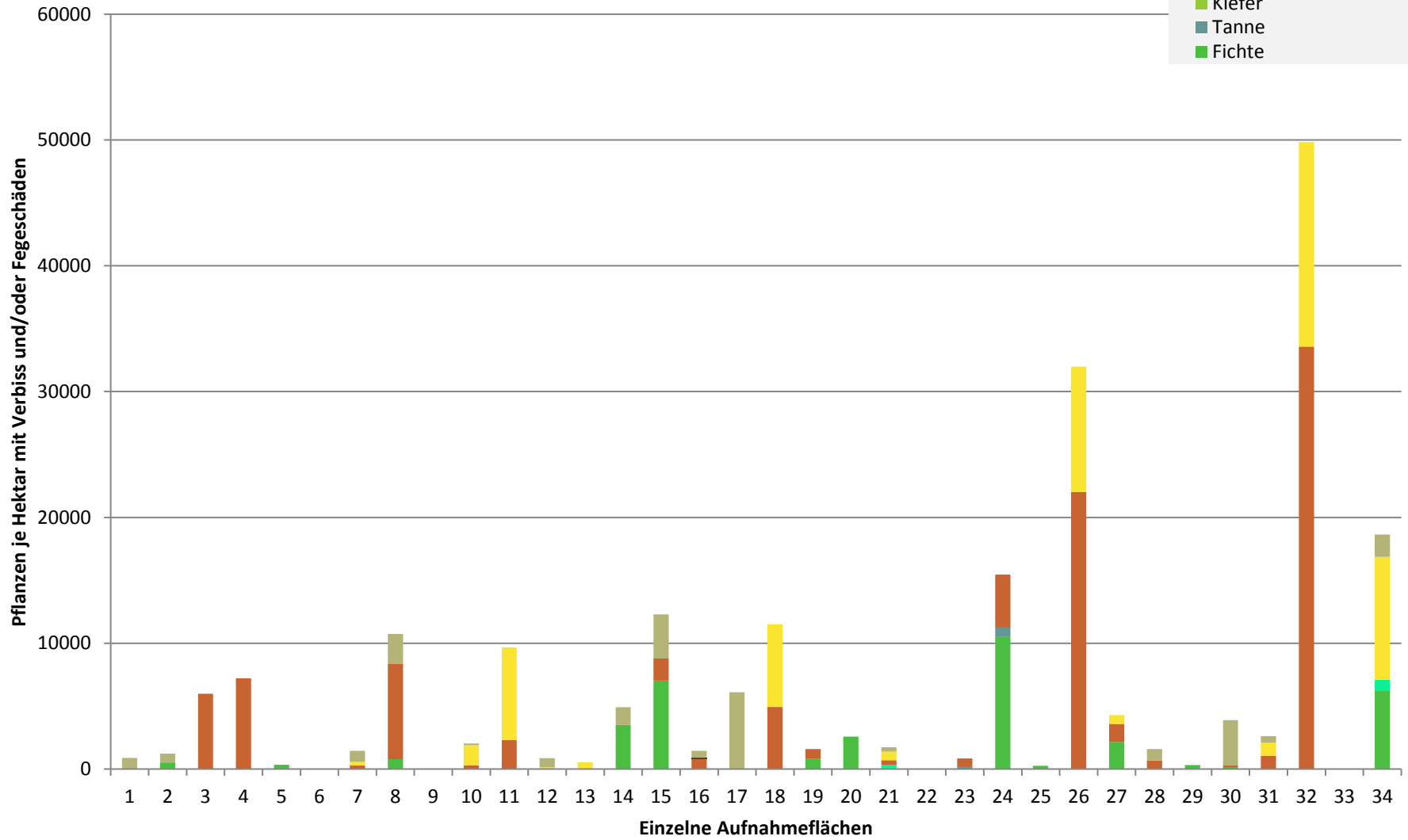
**Hochgerechnete Pflanzendichten (Individuen je Hektar) der Baumartengruppen
(Pflanzen mit Verbiss und/oder Fegeschäden)**

Höhenbereich: ab 20 Zentimeter bis zur maximalen Verbisshöhe

Hegegemeinschaft Nr. 767 Wessobrunn (Landkreis Weilheim-Schongau)

2018

- sonstige Laubbäume
- Edellaubbäume
- Eiche
- Buche
- sonstige Nadelbäume
- Kiefer
- Tanne
- Fichte



Anteile der Baumartengruppen in den verschiedenen Höhenstufen
Verteilung der Pflanzen ab 20 Zentimeter bis zur maximalen Verbisshöhe auf drei Höhenstufen
Hegegemeinschaft Nr. 767 Wessobrunn (Landkreis Weilheim-Schongau)

2018

Baumartengruppe	Aufgenommene Pflanzen insgesamt						Pflanzen ohne Verbiss und ohne Fegeschaden						Pflanzen mit Verbiss und/oder Fegeschaden					
	20 - 49,9 cm		50 - 79,9 cm		80 cm - max. Verbisshöhe		20 - 49,9 cm		50 - 79,9 cm		80 cm - max. Verbisshöhe		20 - 49,9 cm		50 - 79,9 cm		80 cm - max. Verbisshöhe	
	Anzahl	Anteil (%)	Anzahl	Anteil (%)	Anzahl	Anteil (%)	Anzahl	Anteil (%)	Anzahl	Anteil (%)	Anzahl	Anteil (%)	Anzahl	Anteil (%)	Anzahl	Anteil (%)	Anzahl	Anteil (%)
Fichte	647	41,1	332	48,5	126	43,3	611	94,4	305	91,9	121	96	36	5,6	27	8,1	5	4
Tanne	22	1,4	6	0,9	1	0,3	21	95,5	5	83,3	1	100	1	4,5	1	16,7	0	0
Kiefer	0	0	0	0	1	0,3	0	0	0	0	1	100	0	0	0	0	0	0
Sonstiges Nadelholz	4	0,3	2	0,3	0	0	3	75	1	50	0	0	1	25	1	50	0	0
Nadelholz gesamt	673	42,7	340	49,7	128	44	635	94,4	311	91,5	123	96,1	38	5,6	29	8,5	5	3,9
Buche	487	30,9	188	27,5	105	36,1	392	80,5	134	71,3	81	77,1	95	19,5	54	28,7	24	22,9
Eiche	4	0,3	1	0,1	3	1	3	75	1	100	3	100	1	25	0	0	0	0
Edellaubholz	267	17	73	10,7	20	6,9	208	77,9	51	69,9	18	90	59	22,1	22	30,1	2	10
Sonstiges Laubholz	144	9,1	82	12	35	12	97	67,4	58	70,7	28	80	47	32,6	24	29,3	7	20
Laubholz gesamt	902	57,3	344	50,3	163	56	700	77,6	244	70,9	130	79,8	202	22,4	100	29,1	33	20,2
Alle Baumarten	1575	100	684	100	291	100	1335	84,8	555	81,1	253	86,9	240	15,2	129	18,9	38	13,1

**Anteile der Baumartengruppen in den verschiedenen Höhenstufen
Hegegemeinschaft Nr. 767 Wessobrunn (Landkreis Weilheim-Schongau)**

2018

