

**Hochgerechnete Pflanzendichten (Individuen je Hektar) der Baumartengruppen  
Verjüngungspflanzen ab 20 Zentimeter Höhe bis zur maximalen Verbisshöhe  
Hegegemeinschaft Nr. 164 Steingaden (Landkreis Weilheim-Schongau)**

**2018**

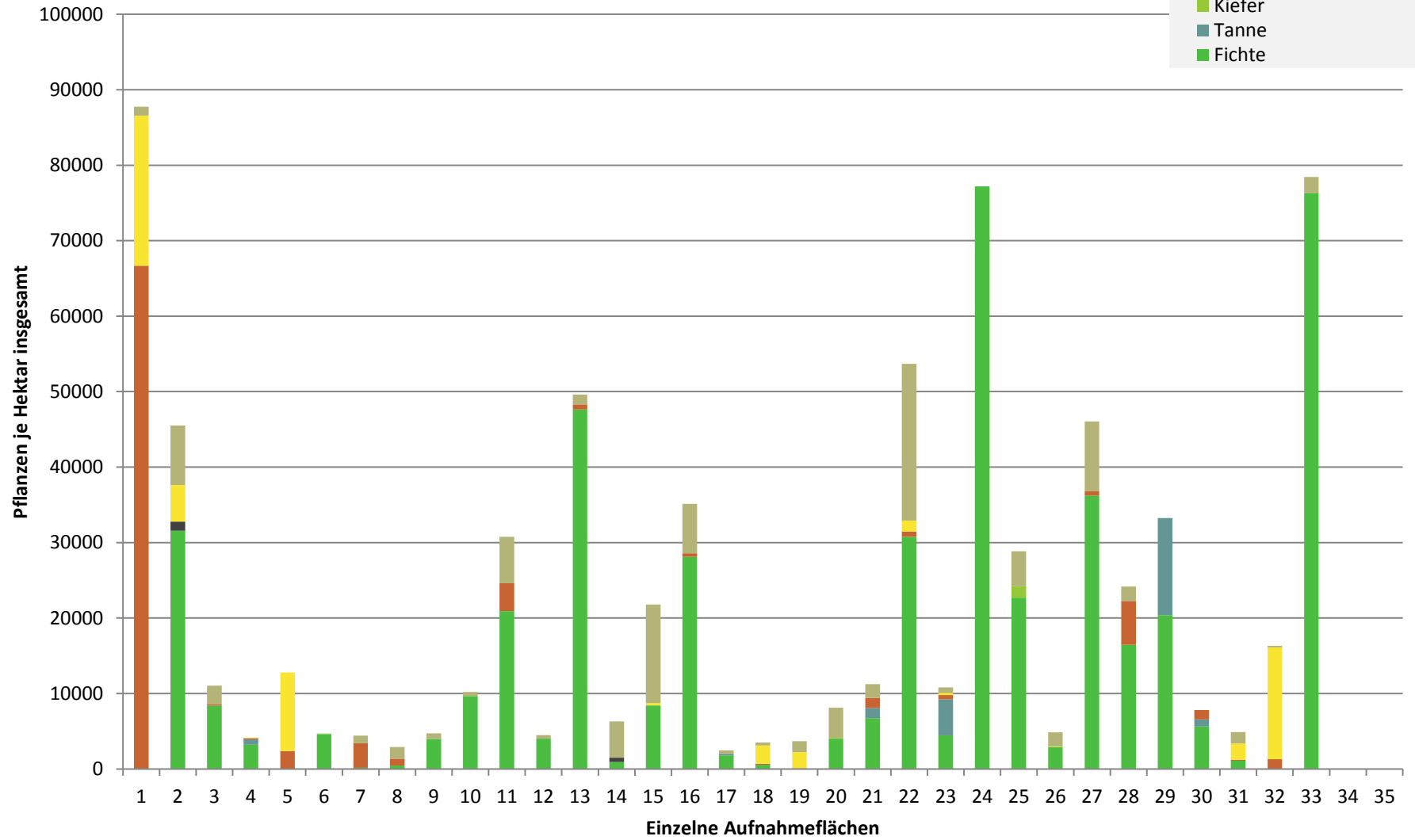
Baumartengruppe	Pflanzen insgesamt				Pflanzen ohne Verbiss und ohne Fegeschaden				Pflanzen mit Verbiss und/oder Fegeschaden			
	<i>Individuen je Hektar</i>				<i>Individuen je Hektar</i>				<i>Individuen je Hektar</i>			
	<i>arithmet. Mittel</i>	<i>Median</i>	<i>minimale Dichte</i>	<i>maximale Dichte</i>	<i>arithmet. Mittel</i>	<i>Median</i>	<i>minimale Dichte</i>	<i>maximale Dichte</i>	<i>arithmet. Mittel</i>	<i>Median</i>	<i>minimale Dichte</i>	<i>maximale Dichte</i>
<b>Fichte</b>	16534	6738	177	77182	14826	6438	0	76337	1708	410	0	13352
<b>Tanne</b>	3471	1144	198	12862	1127	231	55	4879	2344	930	132	7984
<b>Kiefer</b>	570	108	62	1538	385	0	0	1154	185	108	62	385
<b>Sonst. Nadelholz</b>	0	0	0	0	0	0	0	0	0	0	0	0
<b>Nadelholz gesamt</b>	17311	8404	177	77182	15099	6588	0	76337	2212	626	0	13352
<b>Buche</b>	4520	689	66	66688	3193	183	0	50308	1327	243	0	16379
<b>Eiche</b>	901	901	589	1214	126	126	0	252	775	775	337	1214
<b>Edellaubholz</b>	4900	2156	55	19889	3132	717	0	15209	1768	1354	0	5880
<b>Sonst. Laubholz</b>	3659	1797	218	20752	1785	846	0	12880	1874	736	0	7871
<b>Laubholz gesamt</b>	8327	3733	221	87747	4996	1257	0	66688	3330	2057	0	21059
<b>Alle Baumarten</b>	22782	11058	2471	87747	17811	9141	232	76337	4972	2878	272	21059

Bei der Beurteilung der hochgerechneten durchschnittlichen Pflanzendichten in der Hegegemeinschaft ist unbedingt zu beachten, dass die arithmetischen Mittel durch einzelne sehr individuenreiche Naturverjüngungsflächen (mit über 10.000 Pflanzen je Hektar) stark angehoben werden, während individuenärmere Verjüngungsflächen kaum ins Gewicht fallen. Der Median stellt dagegen die Mitte der errechneten Pflanzendichten der einzelnen Verjüngungsflächen dar, auf denen die Baumartengruppe vorkommt. Minimale bzw. maximale Dichte sind die hochgerechneten Pflanzendichten der Verjüngungsflächen, auf denen die Baumartengruppe am wenigsten dicht bzw. am dichtesten vorkommt (Flächen ohne Vorkommen der Baumartengruppe sind dabei nicht berücksichtigt). Außerdem gilt es zu beachten, dass bei der Verjüngungsinventur zum Forstlichen Gutachten nur Verjüngungsflächen erfasst werden, die mindestens 1.300 Pflanzen je Hektar der Höhenstufe „Ab 20 Zentimeter bis zur maximalen Verbisshöhe“ aufweisen. Spärlicher verjüngte Flächen werden nicht erfasst.

**Hochgerechnete Pflanzendichten (Individuen je Hektar) der Baumartengruppen  
(Pflanzen insgesamt)**

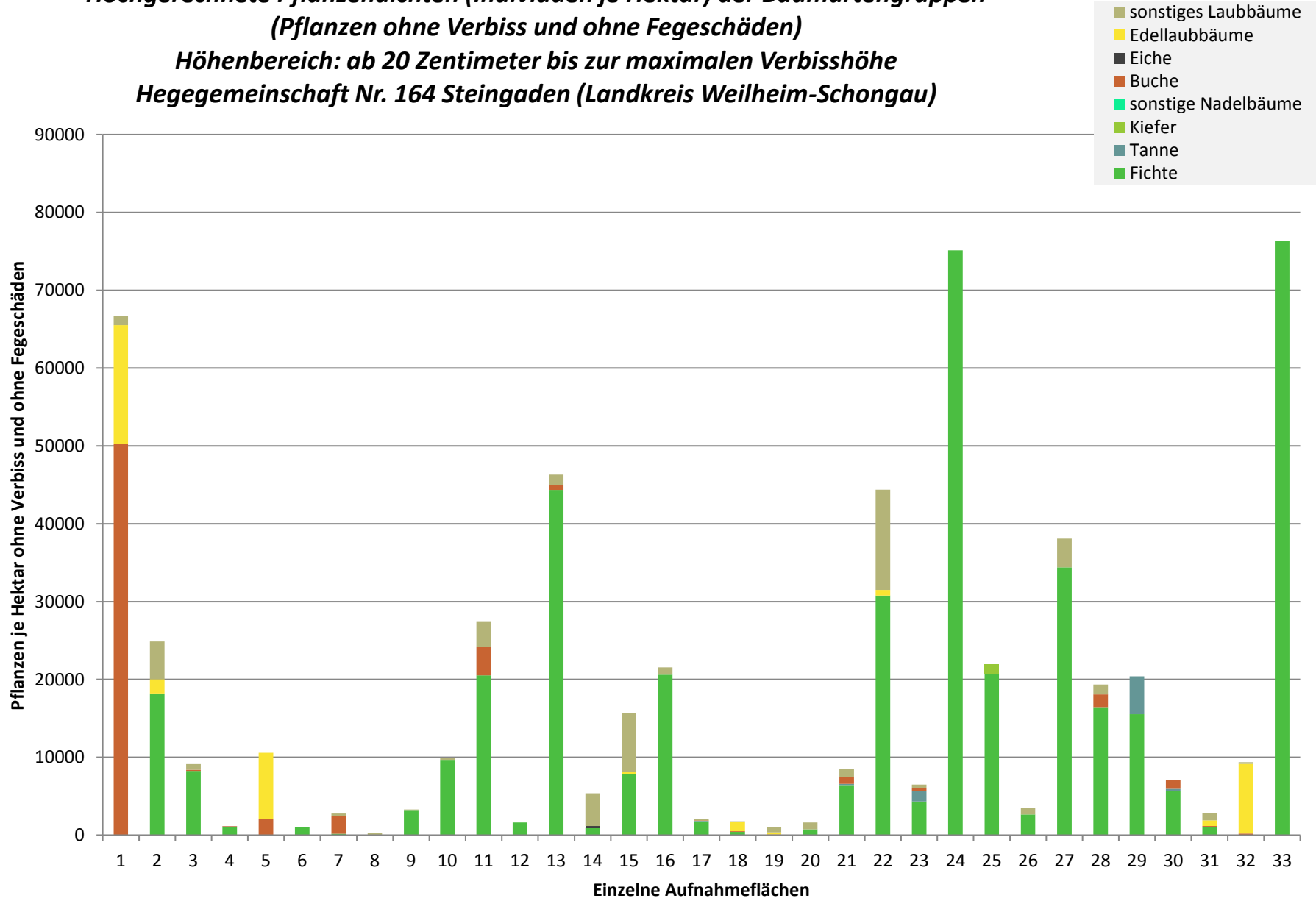
**Höhenbereich: ab 20 Zentimeter bis zur maximalen Verbisshöhe  
Hegegemeinschaft Nr. 164 Steingaden (Landkreis Weilheim-Schongau)**

**2018**



**Hochgerechnete Pflanzendichten (Individuen je Hektar) der Baumartengruppen  
(Pflanzen ohne Verbiss und ohne Fegeschäden)  
Höhenbereich: ab 20 Zentimeter bis zur maximalen Verbisshöhe  
Hegegemeinschaft Nr. 164 Steingaden (Landkreis Weilheim-Schongau)**

**2018**



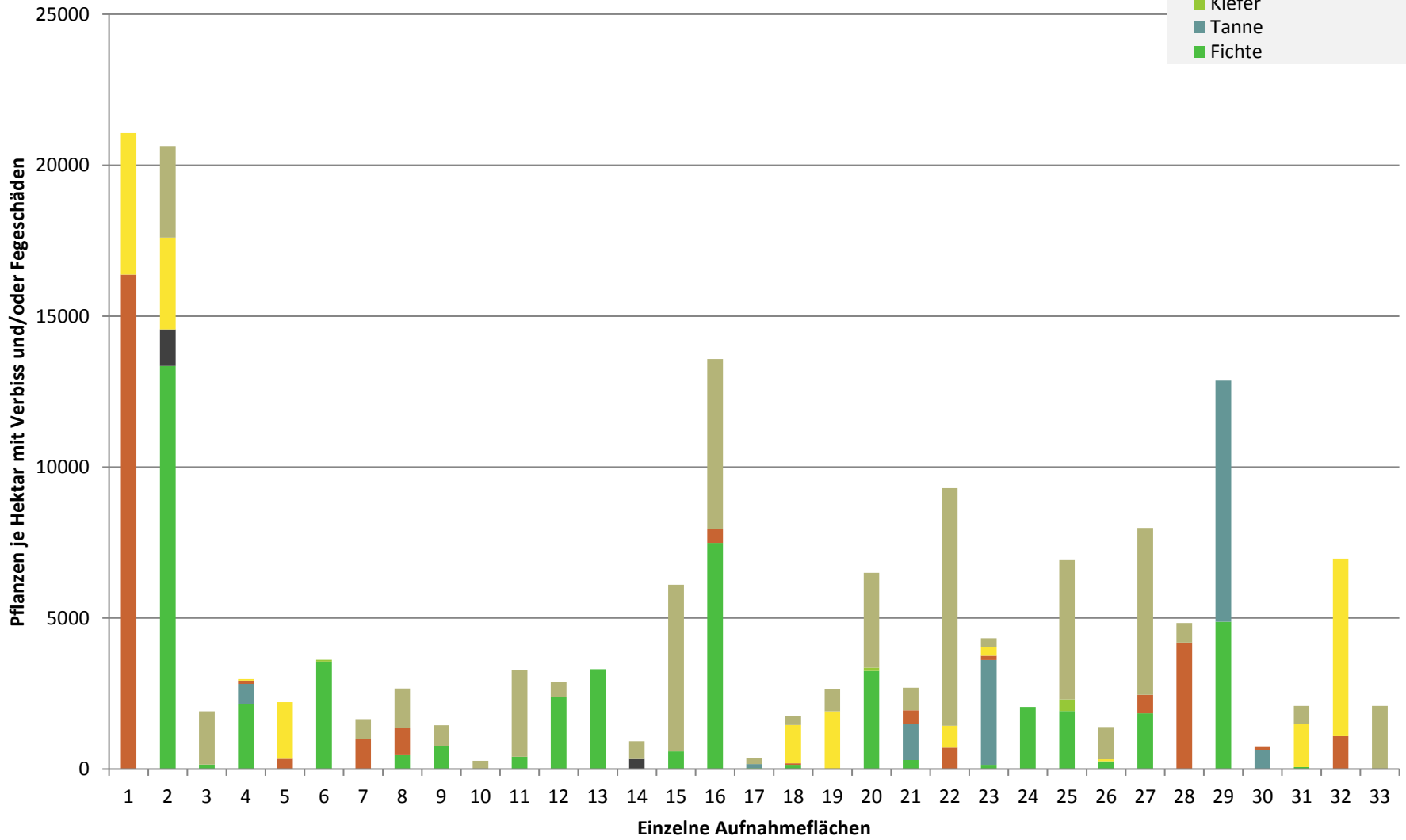
**Hochgerechnete Pflanzendichten (Individuen je Hektar) der Baumartengruppen  
(Pflanzen mit Verbiss und/oder Fegeschäden)**

**Höhenbereich: ab 20 Zentimeter bis zur maximalen Verbissshöhe**

**Hegegemeinschaft Nr. 164 Steingaden (Landkreis Weilheim-Schongau)**

**2018**

- sonstige Laubbäume
- Edellaubbäume
- Eiche
- Buche
- sonstige Nadelbäume
- Kiefer
- Tanne
- Fichte



**Anteile der Baumartengruppen in den verschiedenen Höhenstufen**  
**Verteilung der Pflanzen ab 20 Zentimeter bis zur maximalen Verbisshöhe auf drei Höhenstufen**  
**Hegegemeinschaft Nr. 164 Steingaden (Landkreis Weilheim-Schongau)**

2018

Baumartengruppe	Aufgenommene Pflanzen insgesamt						Pflanzen ohne Verbiss und ohne Fegeschaden						Pflanzen mit Verbiss und/oder Fegeschaden					
	20 - 49,9 cm		50 - 79,9 cm		80 cm - max. Verbisshöhe		20 - 49,9 cm		50 - 79,9 cm		80 cm - max. Verbisshöhe		20 - 49,9 cm		50 - 79,9 cm		80 cm - max. Verbisshöhe	
	Anzahl	Anteil (%)	Anzahl	Anteil (%)	Anzahl	Anteil (%)	Anzahl	Anteil (%)	Anzahl	Anteil (%)	Anzahl	Anteil (%)	Anzahl	Anteil (%)	Anzahl	Anteil (%)	Anzahl	Anteil (%)
Fichte	963	57,5	247	48,1	172	60,1	813	84,4	199	80,6	100	58,1	150	15,6	48	19,4	72	41,9
Tanne	71	4,2	21	4,1	7	2,4	23	32,4	2	9,5	2	28,6	48	67,6	19	90,5	5	71,4
Kiefer	6	0,4	0	0	0	0	3	50	0	0	0	0	3	50	0	0	0	0
Sonstiges Nadelholz	0	0	0	0	0	0	0	0	0	0	0	0	0	0	0	0	0	0
<b>Nadelholz gesamt</b>	<b>1040</b>	<b>62,1</b>	<b>268</b>	<b>52,2</b>	<b>179</b>	<b>62,6</b>	<b>839</b>	<b>80,7</b>	<b>201</b>	<b>75</b>	<b>102</b>	<b>57</b>	<b>201</b>	<b>19,3</b>	<b>67</b>	<b>25</b>	<b>77</b>	<b>43</b>
Buche	138	8,2	55	10,7	31	10,8	92	66,7	28	50,9	19	61,3	46	33,3	27	49,1	12	38,7
Eiche	9	0,5	0	0	0	0	3	33,3	0	0	0	0	6	66,7	0	0	0	0
Edellaubholz	184	11	79	15,4	26	9,1	120	65,2	18	22,8	11	42,3	64	34,8	61	77,2	15	57,7
Sonstiges Laubholz	305	18,2	111	21,6	50	17,5	142	46,6	45	40,5	27	54	163	53,4	66	59,5	23	46
<b>Laubholz gesamt</b>	<b>636</b>	<b>37,9</b>	<b>245</b>	<b>47,8</b>	<b>107</b>	<b>37,4</b>	<b>357</b>	<b>56,1</b>	<b>91</b>	<b>37,1</b>	<b>57</b>	<b>53,3</b>	<b>279</b>	<b>43,9</b>	<b>154</b>	<b>62,9</b>	<b>50</b>	<b>46,7</b>
<b>Alle Baumarten</b>	<b>1676</b>	<b>100</b>	<b>513</b>	<b>100</b>	<b>286</b>	<b>100</b>	<b>1196</b>	<b>71,4</b>	<b>292</b>	<b>56,9</b>	<b>159</b>	<b>55,6</b>	<b>480</b>	<b>28,6</b>	<b>221</b>	<b>43,1</b>	<b>127</b>	<b>44,4</b>

**Anteile der Baumartengruppen in den verschiedenen Höhenstufen  
Hegegemeinschaft Nr. 164 Steingaden (Landkreis Weilheim-Schongau)**

2018

