

**Hochgerechnete Pflanzendichten (Individuen je Hektar) der Baumartengruppen
Verjüngungspflanzen ab 20 Zentimeter Höhe bis zur maximalen Verbisshöhe
Hegegemeinschaft Nr. 162 Rottenbuch (Landkreis Weilheim-Schongau)**

2018

Baumartengruppe	Pflanzen insgesamt				Pflanzen ohne Verbiss und ohne Fegeschaden				Pflanzen mit Verbiss und/oder Fegeschaden			
	<i>Individuen je Hektar</i>				<i>Individuen je Hektar</i>				<i>Individuen je Hektar</i>			
	<i>arithmet. Mittel</i>	<i>Median</i>	<i>minimale Dichte</i>	<i>maximale Dichte</i>	<i>arithmet. Mittel</i>	<i>Median</i>	<i>minimale Dichte</i>	<i>maximale Dichte</i>	<i>arithmet. Mittel</i>	<i>Median</i>	<i>minimale Dichte</i>	<i>maximale Dichte</i>
Fichte	29561	14024	316	224576	25957	12513	0	212599	3604	1687	0	27644
Tanne	2776	432	333	7562	0	0	0	0	2776	432	333	7562
Kiefer	0	0	0	0	0	0	0	0	0	0	0	0
Sonst. Nadelholz	0	0	0	0	0	0	0	0	0	0	0	0
Nadelholz gesamt	29908	14024	316	224576	25957	12513	0	212599	3951	1879	0	27644
Buche	14658	5408	485	84941	7873	2439	0	53497	6785	2556	0	51571
Eiche	532	532	432	633	0	0	0	0	532	532	432	633
Edellaubholz	10952	6218	242	34995	3728	2203	0	16468	7224	3985	0	24188
Sonst. Laubholz	3665	2461	191	16455	1472	842	0	10126	2193	1330	0	6452
Laubholz gesamt	21283	14155	191	113761	9595	5174	0	62414	11688	6684	0	68256
Alle Baumarten	43049	26832	6876	224576	28763	16591	2659	212599	14286	10131	1750	68256

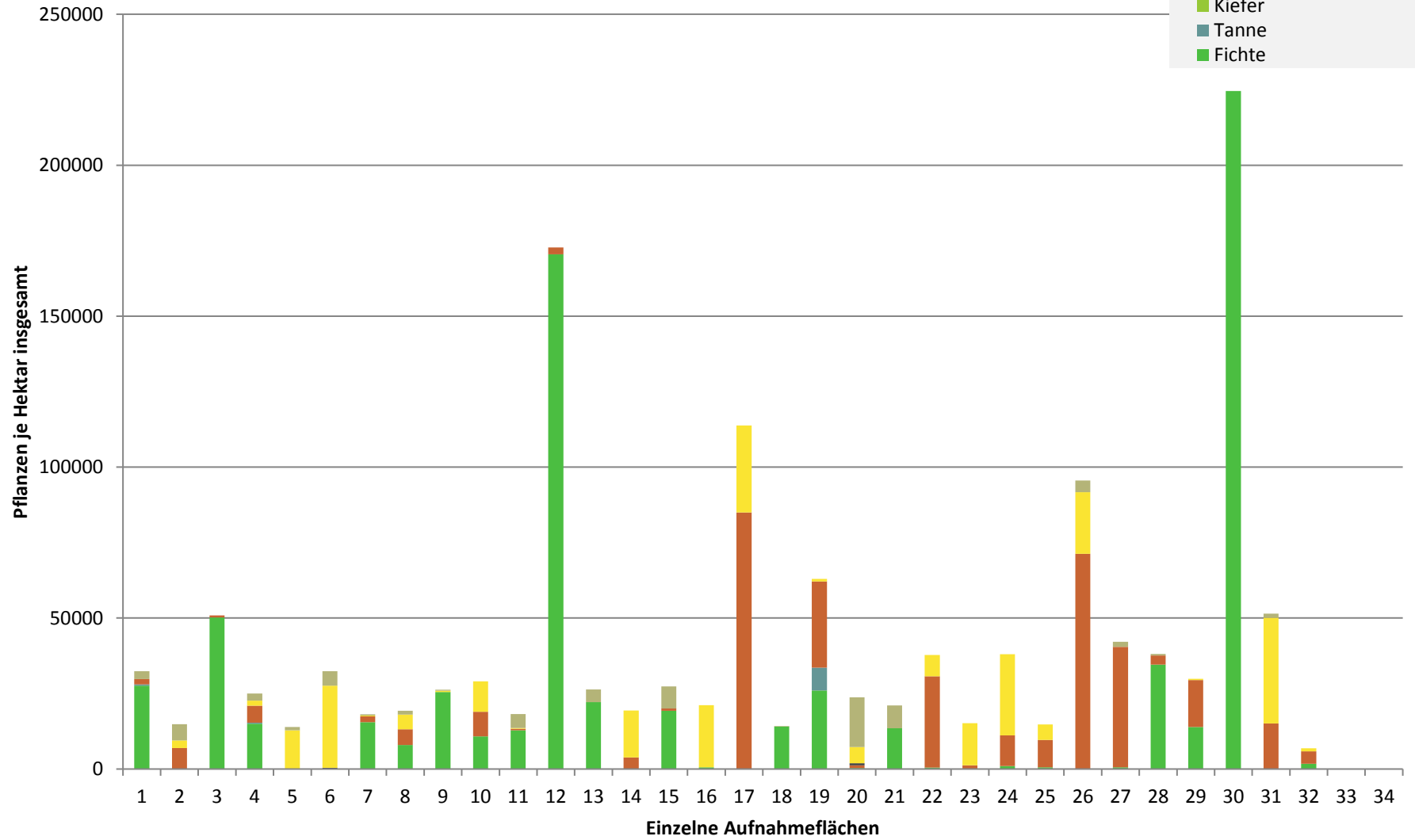
Bei der Beurteilung der hochgerechneten durchschnittlichen Pflanzendichten in der Hegegemeinschaft ist unbedingt zu beachten, dass die arithmetischen Mittel durch einzelne sehr individuenreiche Naturverjüngungsflächen (mit über 10.000 Pflanzen je Hektar) stark angehoben werden, während individuenärmere Verjüngungsflächen kaum ins Gewicht fallen. Der Median stellt dagegen die Mitte der errechneten Pflanzendichten der einzelnen Verjüngungsflächen dar, auf denen die Baumartengruppe vorkommt. Minimale bzw. maximale Dichte sind die hochgerechneten Pflanzendichten der Verjüngungsflächen, auf denen die Baumartengruppe am wenigsten dicht bzw. am dichtesten vorkommt (Flächen ohne Vorkommen der Baumartengruppe sind dabei nicht berücksichtigt).

Außerdem gilt es zu beachten, dass bei der Verjüngungsinventur zum Forstlichen Gutachten nur Verjüngungsflächen erfasst werden, die mindestens 1.300 Pflanzen je Hektar der Höhenstufe „Ab 20 Zentimeter bis zur maximalen Verbisshöhe“ aufweisen. Spärlicher verjüngte Flächen werden nicht erfasst.

**Hochgerechnete Pflanzendichten (Individuen je Hektar) der Baumartengruppen
(Pflanzen insgesamt)**

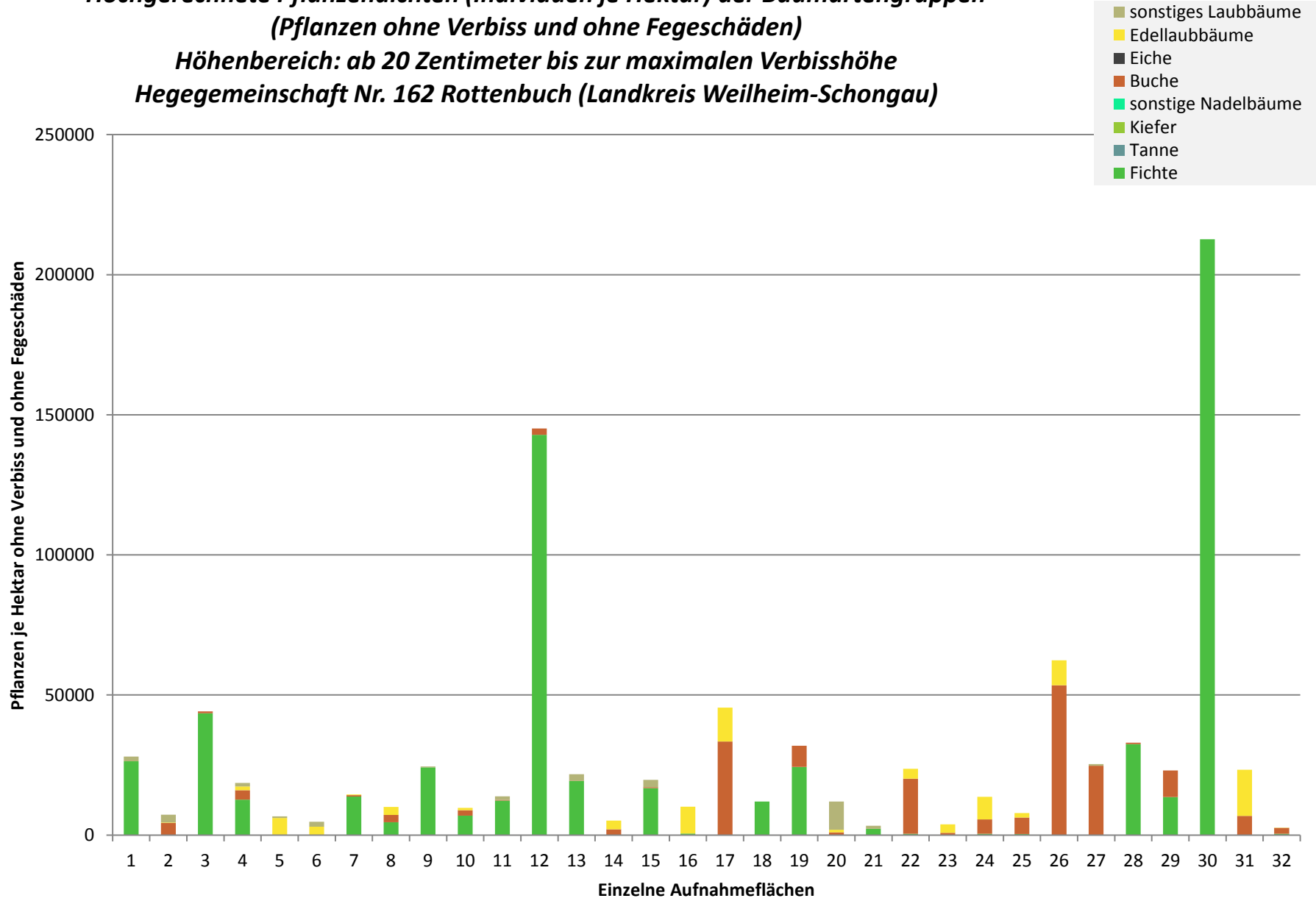
**Höhenbereich: ab 20 Zentimeter bis zur maximalen Verbisshöhe
Hegegemeinschaft Nr. 162 Rottenbuch (Landkreis Weilheim-Schongau)**

2018



**Hochgerechnete Pflanzendichten (Individuen je Hektar) der Baumartengruppen
(Pflanzen ohne Verbiss und ohne Fegeschäden)
Höhenbereich: ab 20 Zentimeter bis zur maximalen Verbisshöhe
Hegegemeinschaft Nr. 162 Rottenbuch (Landkreis Weilheim-Schongau)**

2018



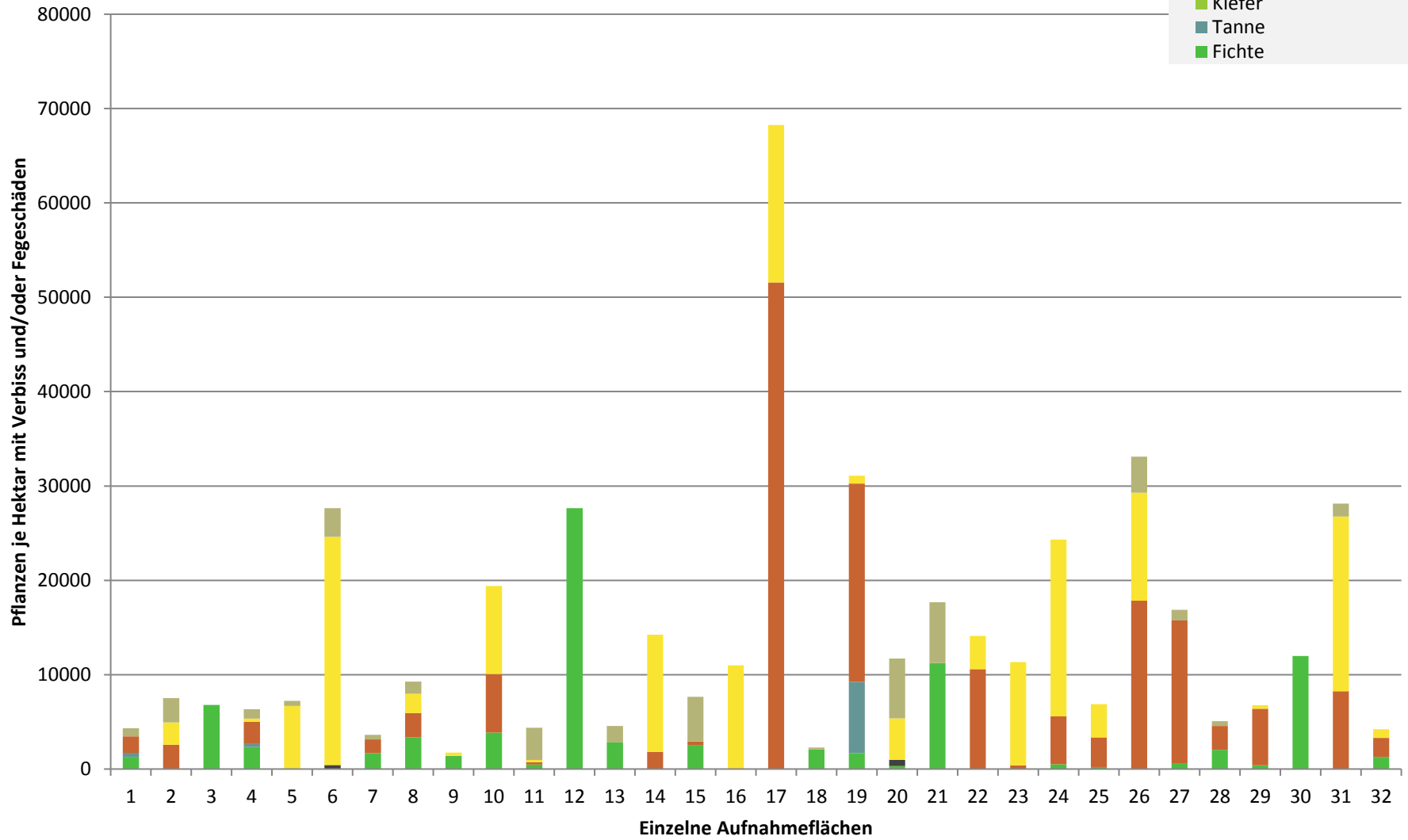
**Hochgerechnete Pflanzendichten (Individuen je Hektar) der Baumartengruppen
(Pflanzen mit Verbiss und/oder Fegeschäden)**

Höhenbereich: ab 20 Zentimeter bis zur maximalen Verbisshöhe

Hegegemeinschaft Nr. 162 Rottenbuch (Landkreis Weilheim-Schongau)

2018

- sonstige Laubbäume
- Edellaubbäume
- Eiche
- Buche
- sonstige Nadelbäume
- Kiefer
- Tanne
- Fichte



Anteile der Baumartengruppen in den verschiedenen Höhenstufen
Verteilung der Pflanzen ab 20 Zentimeter bis zur maximalen Verbisshöhe auf drei Höhenstufen
Hegegemeinschaft Nr. 162 Rottenbuch (Landkreis Weilheim-Schongau)

2018

Baumartengruppe	Aufgenommene Pflanzen insgesamt						Pflanzen ohne Verbiss und ohne Fegeschaden						Pflanzen mit Verbiss und/oder Fegeschaden					
	20 - 49,9 cm		50 - 79,9 cm		80 cm - max. Verbisshöhe		20 - 49,9 cm		50 - 79,9 cm		80 cm - max. Verbisshöhe		20 - 49,9 cm		50 - 79,9 cm		80 cm - max. Verbisshöhe	
	Anzahl	Anteil (%)	Anzahl	Anteil (%)	Anzahl	Anteil (%)	Anzahl	Anteil (%)	Anzahl	Anteil (%)	Anzahl	Anteil (%)	Anzahl	Anteil (%)	Anzahl	Anteil (%)	Anzahl	Anteil (%)
Fichte	731	43,9	201	40,4	50	21	612	83,7	166	82,6	41	82	119	16,3	35	17,4	9	18
Tanne	8	0,5	3	0,6	0	0	0	0	0	0	0	0	8	100	3	100	0	0
Kiefer	0	0	0	0	0	0	0	0	0	0	0	0	0	0	0	0	0	0
Sonstiges Nadelholz	0	0	0	0	0	0	0	0	0	0	0	0	0	0	0	0	0	0
Nadelholz gesamt	739	44,4	204	41	50	21	612	82,8	166	81,4	41	82	127	17,2	38	18,6	9	18
Buche	308	18,5	165	33,1	117	49,2	176	57,1	80	48,5	66	56,4	132	42,9	85	51,5	51	43,6
Eiche	3	0,2	0	0	0	0	0	0	0	0	0	0	3	100	0	0	0	0
Edellaubholz	461	27,7	96	19,3	52	21,8	159	34,5	23	24	12	23,1	302	65,5	73	76	40	76,9
Sonstiges Laubholz	153	9,2	33	6,6	19	8	68	44,4	13	39,4	5	26,3	85	55,6	20	60,6	14	73,7
Laubholz gesamt	925	55,6	294	59	188	79	403	43,6	116	39,5	83	44,1	522	56,4	178	60,5	105	55,9
Alle Baumarten	1664	100	498	100	238	100	1015	61	282	56,6	124	52,1	649	39	216	43,4	114	47,9

**Anteile der Baumartengruppen in den verschiedenen Höhenstufen
Hegegemeinschaft Nr. 162 Rottenbuch (Landkreis Weilheim-Schongau)**

2018

