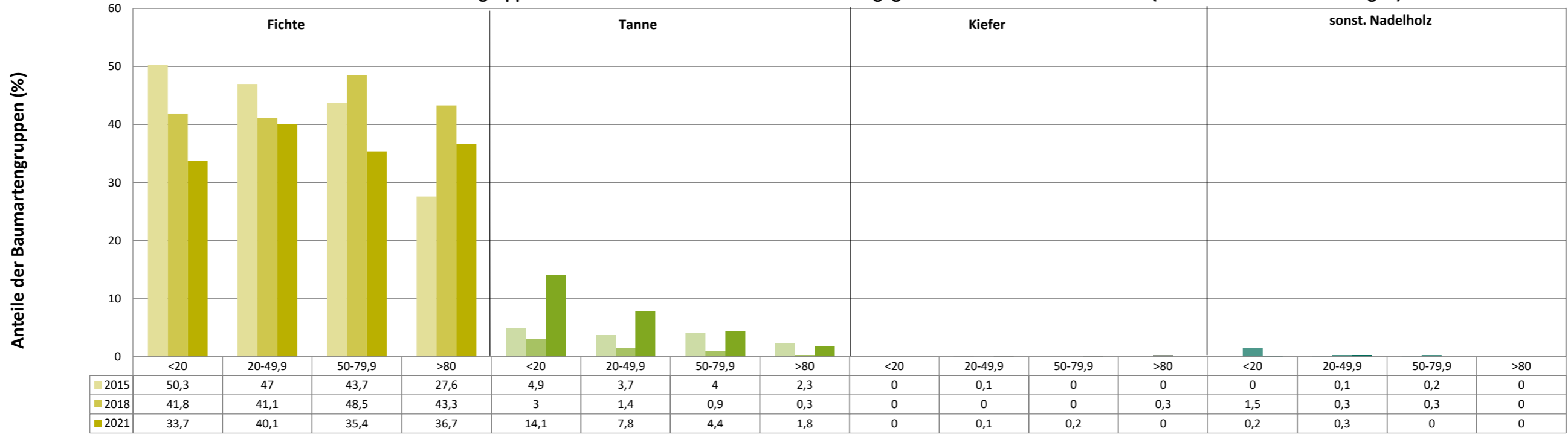
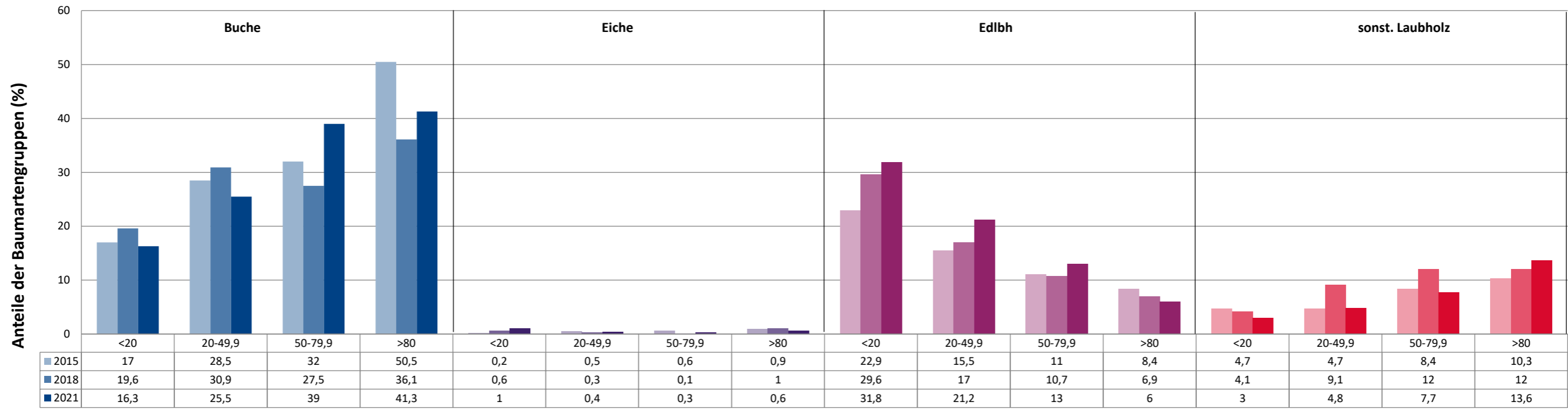


Anteile der Baumartengruppen in verschiedenen Höhenstufen für die Hegegemeinschaft 767 - Wessobrunn (Landkreis Weilheim-Schongau)



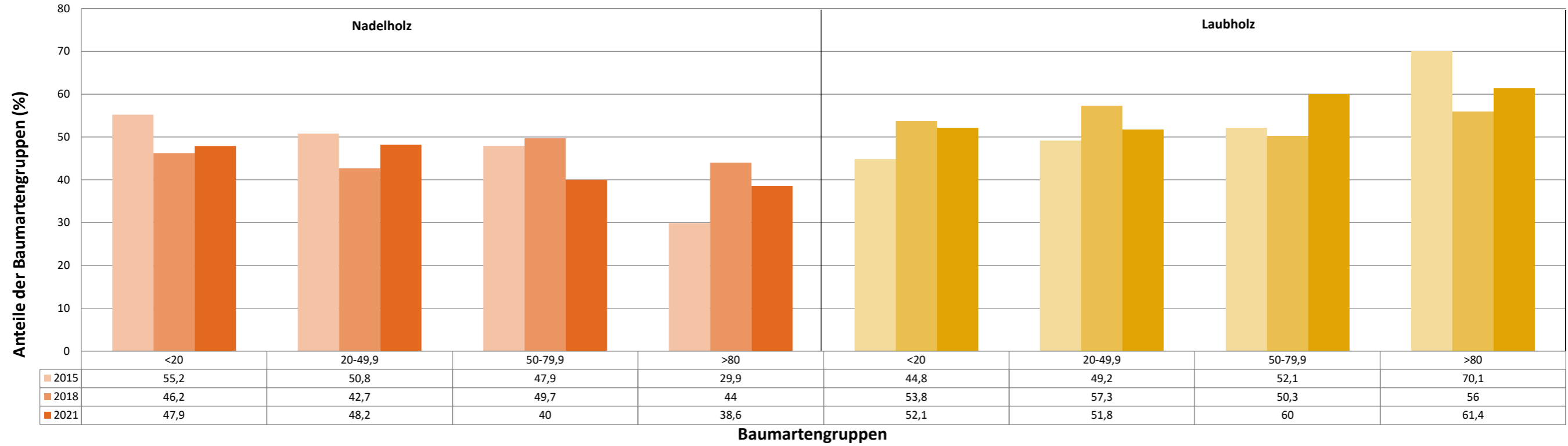
Baumartengruppen

Anteile der Baumartengruppen in verschiedenen Höhenstufen für die Hegegemeinschaft 767 - Wessobrunn (Landkreis Weilheim-Schongau)



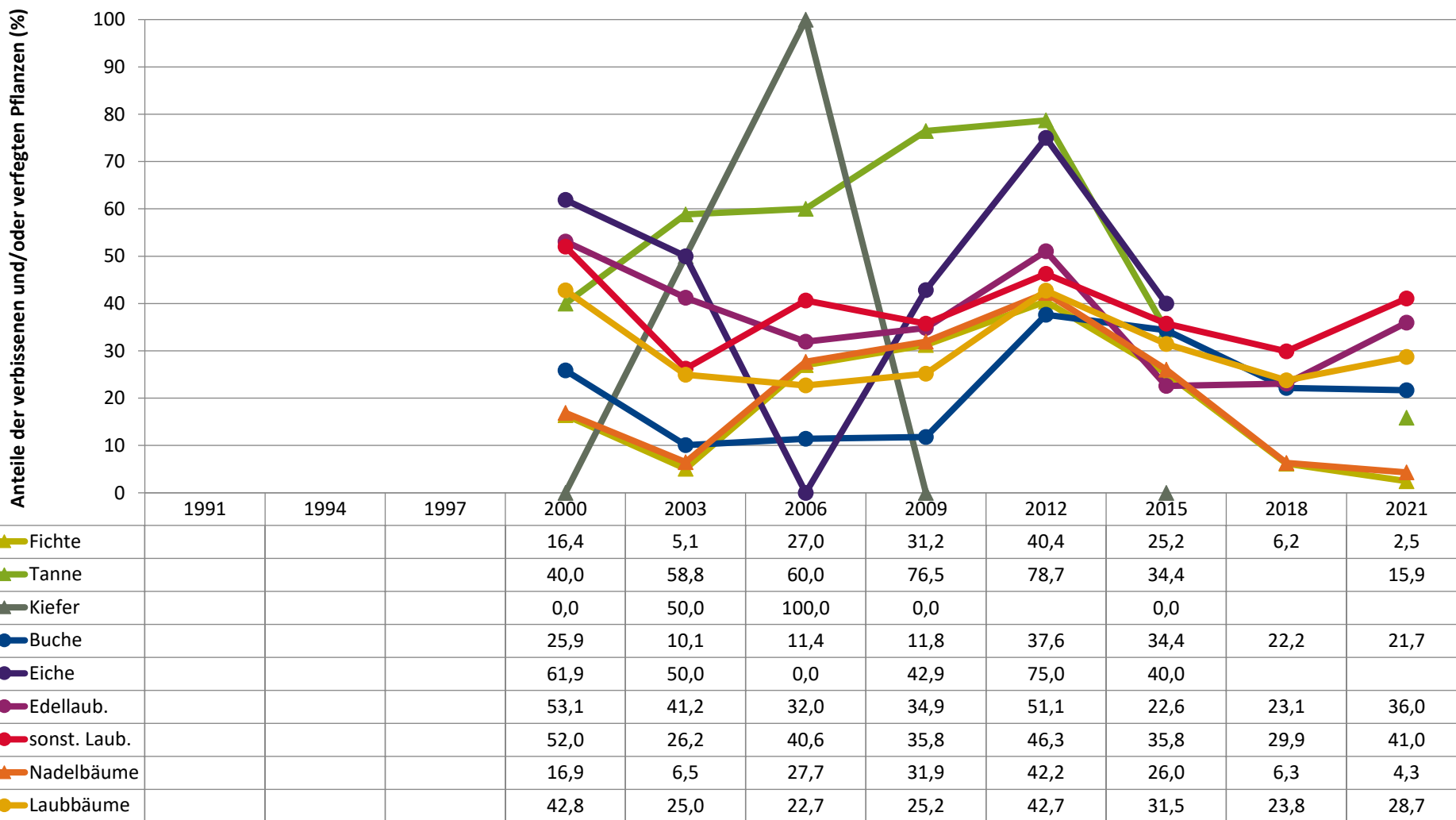
Baumartengruppen

Anteile der Baumartengruppen in verschiedenen Höhenstufen für die Hegegemeinschaft 767 - Wessobrunn (Landkreis Weilheim-Schongau)



**Zeitreihe der Anteile der Pflanzen mit Verbiss und/oder Fegeschäden**  
**Höhenbereich: ab 20 Zentimeter bis zur maximalen Verbisshöhe**  
**Hegegemeinschaft 767 - Wessobrunn (Landkreis Weilheim-Schongau)**

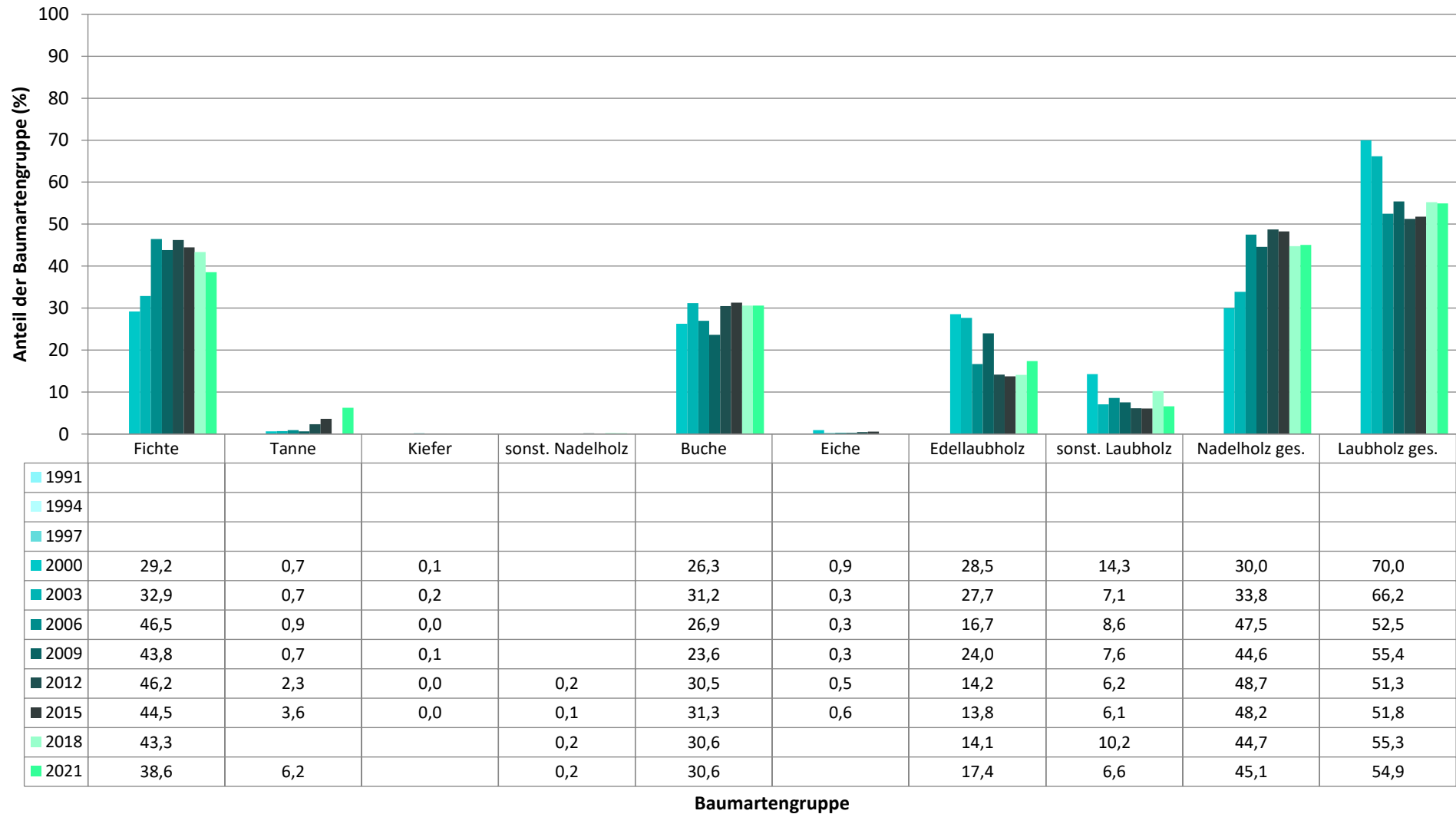
2021



**Jahr**

**Zeitreihe der Baumartenanteile der aufgenommenen Verjüngungspflanzen**  
**Höhenbereich: ab 20 Zentimeter Höhe bis zur maximalen Verbisshöhe**  
**Hegegemeinschaft 767 - Wessobrunn (Landkreis Weilheim-Schongau)**

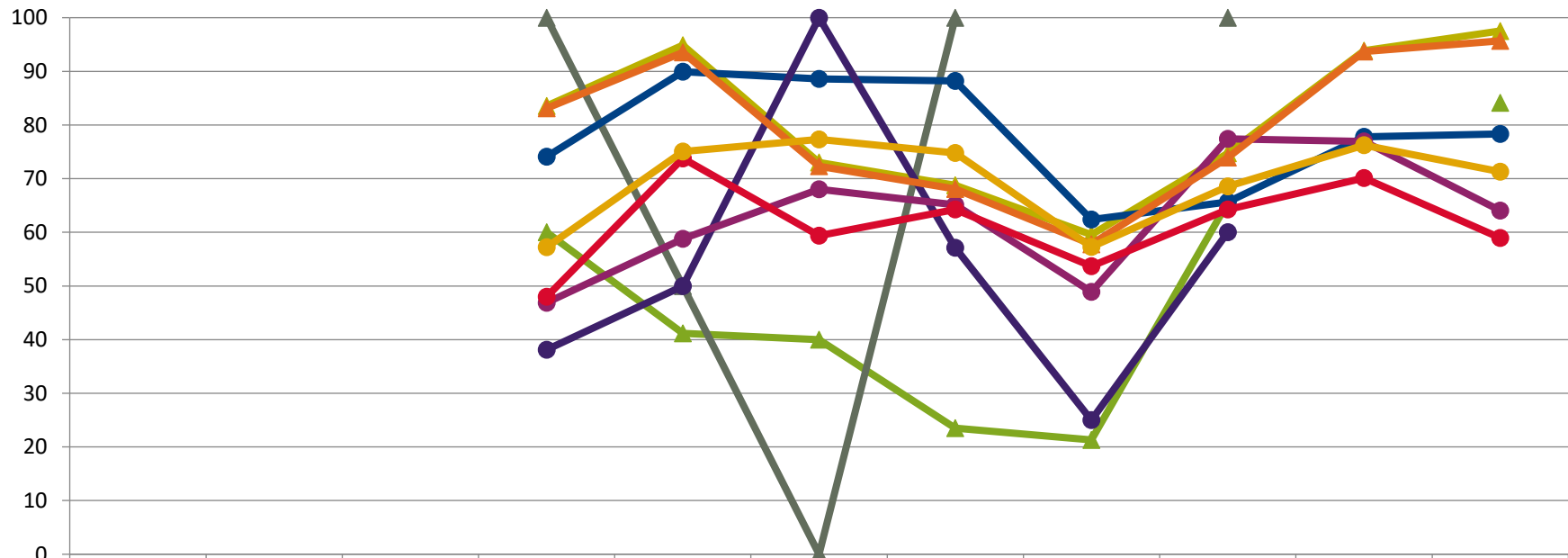
2021



**Zeitreihe der Anteile der Pflanzen ohne Verbiss und ohne Fegeschäden**  
**Höhenbereich: ab 20 Zentimeter bis zur maximalen Verbisshöhe**  
**Hegegemeinschaft 767 - Wessobrunn (Landkreis Weilheim-Schongau)**

2021

Anteile der unverbissenen und unverfegten Pflanzen (%)

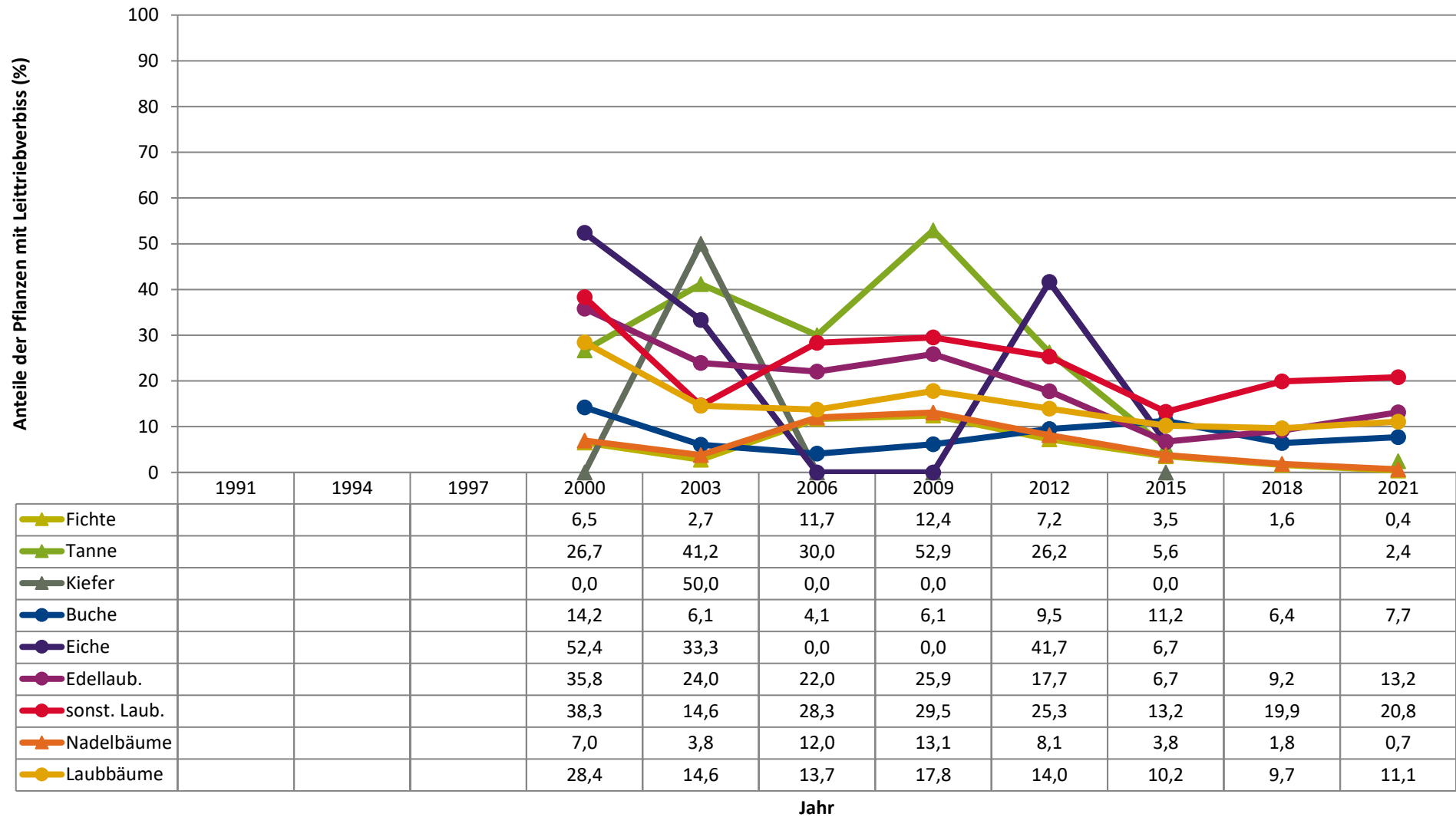


	1991	1994	1997	2000	2003	2006	2009	2012	2015	2018	2021
—▲— Fichte				83,6	94,9	73,0	68,8	59,6	74,8	93,8	97,5
—▲— Tanne				60,0	41,2	40,0	23,5	21,3	65,6		84,1
—▲— Kiefer				100,0	50,0	0,0	100,0		100,0		
—●— Buche				74,1	89,9	88,6	88,2	62,4	65,6	77,8	78,3
—●— Eiche				38,1	50,0	100,0	57,1	25,0	60,0		
—●— Edellaub.				46,9	58,8	68,0	65,1	48,9	77,4	76,9	64,0
—●— sonst. Laub.				48,0	73,8	59,4	64,2	53,7	64,2	70,1	59,0
—▲— Nadelbäume				83,1	93,5	72,3	68,1	57,8	74,0	93,7	95,7
—●— Laubbäume				57,2	75,0	77,3	74,8	57,3	68,5	76,2	71,3

Jahr

**Zeitreihe der Anteile der Pflanzen mit Leittriebverbiss**  
**Höhenbereich: ab 20 Zentimeter bis zur maximalen Verbisshöhe**  
**Hegegemeinschaft 767 - Wessobrunn (Landkreis Weilheim-Schongau)**

2021



**Anteile der Baumartengruppen in den verschiedenen Höhenstufen**  
**Verteilung der Pflanzen ab 20 Zentimeter bis zur maximalen Verbisshöhe auf drei Höhenstufen**  
**Hegegemeinschaft 767 - Wessobrunn (Landkreis Weilheim-Schongau)**

2021

Baumartengruppe	Aufgenommene Pflanzen insgesamt						Pflanzen ohne Verbiss und ohne Fegeschaden						Pflanzen mit Verbiss und/oder Fegeschaden					
	20 - 49,9 cm		50 - 79,9 cm		80 cm - max. Verbisshöhe		20 - 49,9 cm		50 - 79,9 cm		80 cm - max. Verbisshöhe		20 - 49,9 cm		50 - 79,9 cm		80 cm - max. Verbisshöhe	
	Anzahl	Anteil (%)	Anzahl	Anteil (%)	Anzahl	Anteil (%)	Anzahl	Anteil (%)	Anzahl	Anteil (%)	Anzahl	Anteil (%)	Anzahl	Anteil (%)	Anzahl	Anteil (%)	Anzahl	Anteil (%)
Fichte	675	40,1	215	35,4	122	36,7	662	98,1	209	97,2	116	95,1	13	1,9	6	2,8	6	4,9
Tanne	131	7,8	27	4,4	6	1,8	110	84	22	81,5	6	100	21	16	5	18,5	0	0
Kiefer	1	0,1	1	0,2	0	0	1	100	1	100	0	0	0	0	0	0	0	0
Sonstiges Nadelholz	5	0,3	0	0	0	0	5	100	0	0	0	0	0	0	0	0	0	0
<b>Nadelholz gesamt</b>	<b>812</b>	<b>48,2</b>	<b>243</b>	<b>40</b>	<b>128</b>	<b>38,6</b>	<b>778</b>	<b>95,8</b>	<b>232</b>	<b>95,5</b>	<b>122</b>	<b>95,3</b>	<b>34</b>	<b>4,2</b>	<b>11</b>	<b>4,5</b>	<b>6</b>	<b>4,7</b>
Buche	429	25,5	237	39	137	41,3	344	80,2	176	74,3	109	79,6	85	19,8	61	25,7	28	20,4
Eiche	6	0,4	2	0,3	2	0,6	4	66,7	0	0	1	50	2	33,3	2	100	1	50
Edellaubholz	357	21,2	79	13	20	6	235	65,8	45	57	12	60	122	34,2	34	43	8	40
Sonstiges Laubholz	81	4,8	47	7,7	45	13,6	51	63	24	51,1	27	60	30	37	23	48,9	18	40
<b>Laubholz gesamt</b>	<b>873</b>	<b>51,8</b>	<b>365</b>	<b>60</b>	<b>204</b>	<b>61,4</b>	<b>634</b>	<b>72,6</b>	<b>245</b>	<b>67,1</b>	<b>149</b>	<b>73</b>	<b>239</b>	<b>27,4</b>	<b>120</b>	<b>32,9</b>	<b>55</b>	<b>27</b>
<b>Alle Baumarten</b>	<b>1685</b>	<b>100</b>	<b>608</b>	<b>100</b>	<b>332</b>	<b>100</b>	<b>1412</b>	<b>83,8</b>	<b>477</b>	<b>78,5</b>	<b>271</b>	<b>81,6</b>	<b>273</b>	<b>16,2</b>	<b>131</b>	<b>21,5</b>	<b>61</b>	<b>18,4</b>



Auswertung der Verjüngungsinventur 2021 für die Hegegemeinschaft 767 - Wessobrunn (Landkreis Weilheim-Schongau)

2021

Anzahl der erfassten Verjüngungsflächen: 35, davon ungeschützt: 34, teilweise geschützt: 1, vollständig geschützt: 0

Verjüngungspflanzen ab 20 Zentimeter Höhe bis zur maximalen Verbisshöhe

Baumartengruppe	Aufgenommene Pflanzen insgesamt		Pflanzen ohne Verbiss und ohne Fegeschaden		Pflanzen mit Verbiss und/oder Fegeschaden		Pflanzen mit Leittriebverbiss		Pflanzen mit Verbiss im oberen Drittel		Pflanzen mit Fegeschaden	
	Anzahl	Anteil (%)	Anzahl	Anteil (%)	Anzahl	Anteil (%)	Anzahl	Anteil (%)	Anzahl	Anteil (%)	Anzahl	Anteil (%)
Fichte	1012	38,6	987	97,5	25	2,5	4	0,4	24	2,4	1	0,1
Tanne	164	6,2	138	84,1	26	15,9	4	2,4	26	15,9	0	0
Kiefer	2	0,1	2	100	0	0	0	0	0	0	0	0
Sonst. Nadelholz	5	0,2	5	100	0	0	0	0	0	0	0	0
<b>Nadelholz gesamt</b>	<b>1183</b>	<b>45,1</b>	<b>1132</b>	<b>95,7</b>	<b>51</b>	<b>4,3</b>	<b>8</b>	<b>0,7</b>	<b>50</b>	<b>4,2</b>	<b>1</b>	<b>0,1</b>
Buche	803	30,6	629	78,3	174	21,7	62	7,7	174	21,7	0	0
Eiche	10	0,4	5	50	5	50	2	20	5	50	0	0
Edellaubholz	456	17,4	292	64	164	36	60	13,2	164	36	0	0
Sonst. Laubholz	173	6,6	102	59	71	41	36	20,8	71	41	0	0
<b>Laubholz gesamt</b>	<b>1442</b>	<b>54,9</b>	<b>1028</b>	<b>71,3</b>	<b>414</b>	<b>28,7</b>	<b>160</b>	<b>11,1</b>	<b>414</b>	<b>28,7</b>	<b>0</b>	<b>0</b>
<b>Alle Baumarten</b>	<b>2625</b>	<b>100</b>	<b>2160</b>	<b>82,3</b>	<b>465</b>	<b>17,7</b>	<b>168</b>	<b>6,4</b>	<b>464</b>	<b>17,7</b>	<b>1</b>	<b>0</b>

Verjüngungspflanzen kleiner 20 Zentimeter Höhe

Baumartengruppe	Aufgenommene Pflanzen insgesamt		Pflanzen ohne Verbiss im oberen Drittel		Pflanzen mit Verbiss im oberen Drittel	
	Anzahl	Anteil (%)	Anzahl	Anteil (%)	Anzahl	Anteil (%)
Fichte	211	33,7	210	99,5	1	0,5
Tanne	88	14,1	83	94,3	5	5,7
Kiefer	0	0	0	0	0	0
Sonst. Nadelholz	1	0,2	1	100	0	0
<b>Nadelholz gesamt</b>	<b>300</b>	<b>47,9</b>	<b>294</b>	<b>98</b>	<b>6</b>	<b>2</b>
Buche	102	16,3	94	92,2	8	7,8
Eiche	6	1	5	83,3	1	16,7
Edellaubholz	199	31,8	174	87,4	25	12,6
Sonst. Laubholz	19	3	16	84,2	3	15,8
<b>Laubholz gesamt</b>	<b>326</b>	<b>52,1</b>	<b>289</b>	<b>88,7</b>	<b>37</b>	<b>11,3</b>
<b>Alle Baumarten</b>	<b>626</b>	<b>100</b>	<b>583</b>	<b>93,1</b>	<b>43</b>	<b>6,9</b>

Verjüngungspflanzen über Verbisshöhe (Erhebung von Fegeschäden)

Baumartengruppe	Aufgenommene Pflanzen insgesamt		Pflanzen ohne Fegeschaden		Pflanzen mit Fegeschaden	
	Anzahl	Anteil (%)	Anzahl	Anteil (%)	Anzahl	Anteil (%)
Fichte	15	10,1	15	100	0	0
Tanne	1	0,7	1	100	0	0
Kiefer	0	0	0	0	0	0
Sonst. Nadelholz	0	0	0	0	0	0
<b>Nadelholz gesamt</b>	<b>16</b>	<b>10,8</b>	<b>16</b>	<b>100</b>	<b>0</b>	<b>0</b>
Buche	81	54,7	80	98,8	1	1,2
Eiche	2	1,4	2	100	0	0
Edellaubholz	21	14,2	21	100	0	0
Sonst. Laubholz	28	18,9	28	100	0	0
<b>Laubholz gesamt</b>	<b>132</b>	<b>89,2</b>	<b>131</b>	<b>99,2</b>	<b>1</b>	<b>0,8</b>
<b>Alle Baumarten</b>	<b>148</b>	<b>100</b>	<b>147</b>	<b>99,3</b>	<b>1</b>	<b>0,7</b>