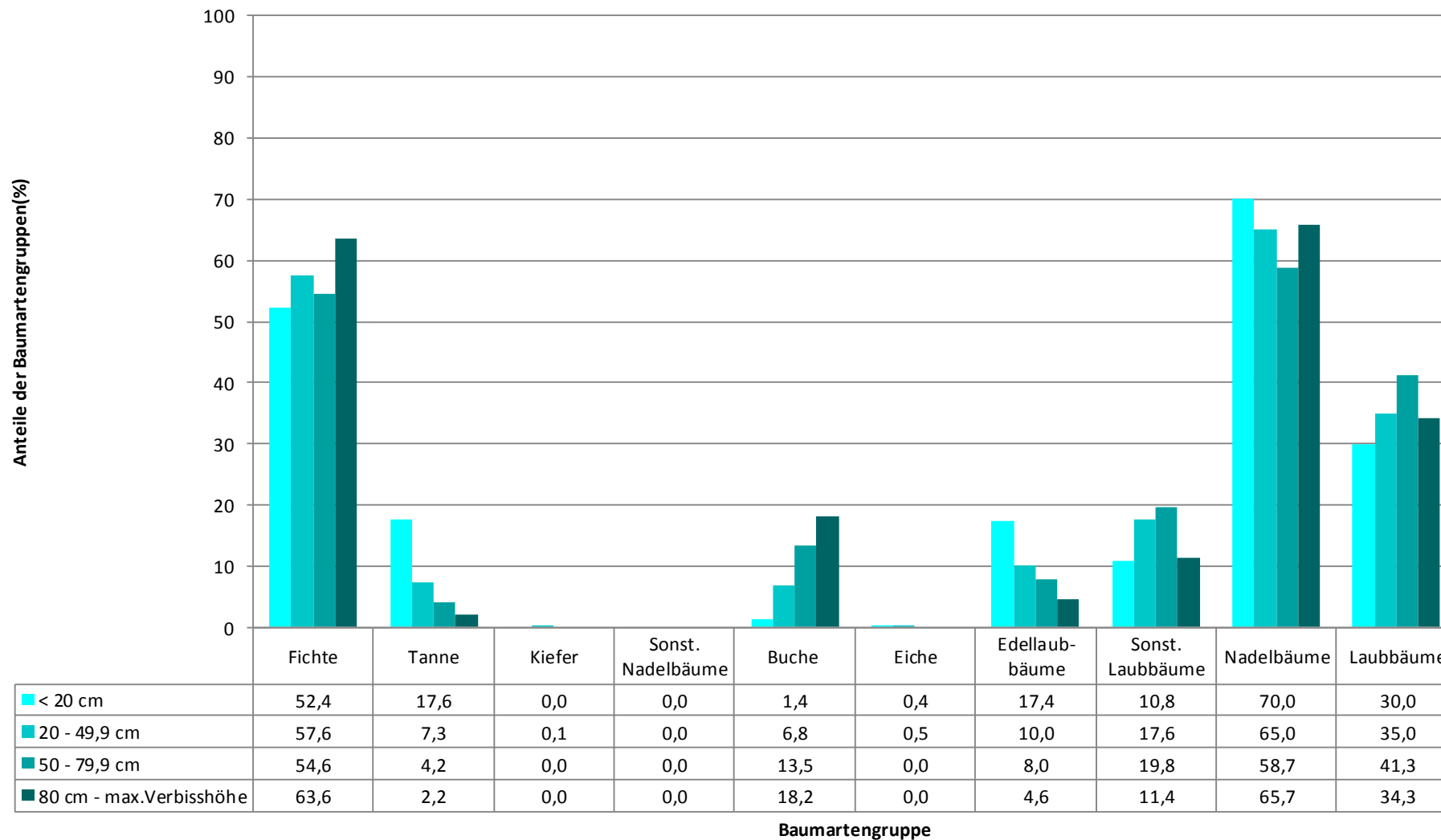


Anteile der Baumartengruppen in den verschiedenen Höhenstufen

Zusätzliche Auswertung der Verjüngungsinventur 2018 für die Hegegemeinschaft Nr. 801 Wildsteig (Landkreis Weilheim-Schongau)

Baumartengruppe	Aufgenommene Pflanzen insgesamt						davon Pflanzen ohne Verbiss und ohne Fegeschaden						davon Pflanzen mit Verbiss und/oder Fegeschaden					
	20 - 49,9 cm		50 - 79,9 cm		80 cm - max. Verbisshöhe		20 - 49,9 cm		50 - 79,9 cm		80 cm - max. Verbisshöhe		20 - 49,9 cm		50 - 79,9 cm		80 cm - max. Verbisshöhe	
	Anzahl	Anteil (%)	Anzahl	Anteil (%)	Anzahl	Anteil (%)	Anzahl	Anteil (%)	Anzahl	Anteil (%)	Anzahl	Anteil (%)	Anzahl	Anteil (%)	Anzahl	Anteil (%)	Anzahl	Anteil (%)
Fichte	850	57,6	287	54,6	206	63,6	733	86,2	225	78,4	136	66,0	117	13,8	62	21,6	70	34,0
Tanne	108	7,3	22	4,2	7	2,2	29	26,9	2	9,1	2	28,6	79	73,1	20	90,9	5	71,4
Kiefer	1	0,1	0	0,0	0	0,0	0	0,0					1	100,0				
Sonstige Nadelbäume	0	0,0	0	0,0	0	0,0												
Nadelbäume gesamt	959	65,0	309	58,7	213	65,7	762	79,5	227	73,5	138	64,8	197	20,5	82	26,5	75	35,2
Buche	101	6,8	71	13,5	59	18,2	68	67,3	35	49,3	31	52,5	33	32,7	36	50,7	28	47,5
Eiche	7	0,5	0	0,0	0	0,0	3	42,9					4	57,1				
Edellaubbäume	148	10,0	42	8,0	15	4,6	87	58,8	13	31,0	7	46,7	61	41,2	29	69,0	8	53,3
Sonstige Laubbäume	260	17,6	104	19,8	37	11,4	127	48,8	40	38,5	19	51,4	133	51,2	64	61,5	18	48,6
Laubbäume gesamt	516	35,0	217	41,3	111	34,3	285	55,2	88	40,6	57	51,4	231	44,8	129	59,4	54	48,6
Alle Baumarten	1475	100,0	526	100,0	324	100,0	1047	71,0	315	59,9	195	60,2	428	29,0	211	40,1	129	39,8

Anteile der Baumartengruppen in den verschiedenen Höhenstufen Hegegemeinschaft Nr. 801 Wildsteig



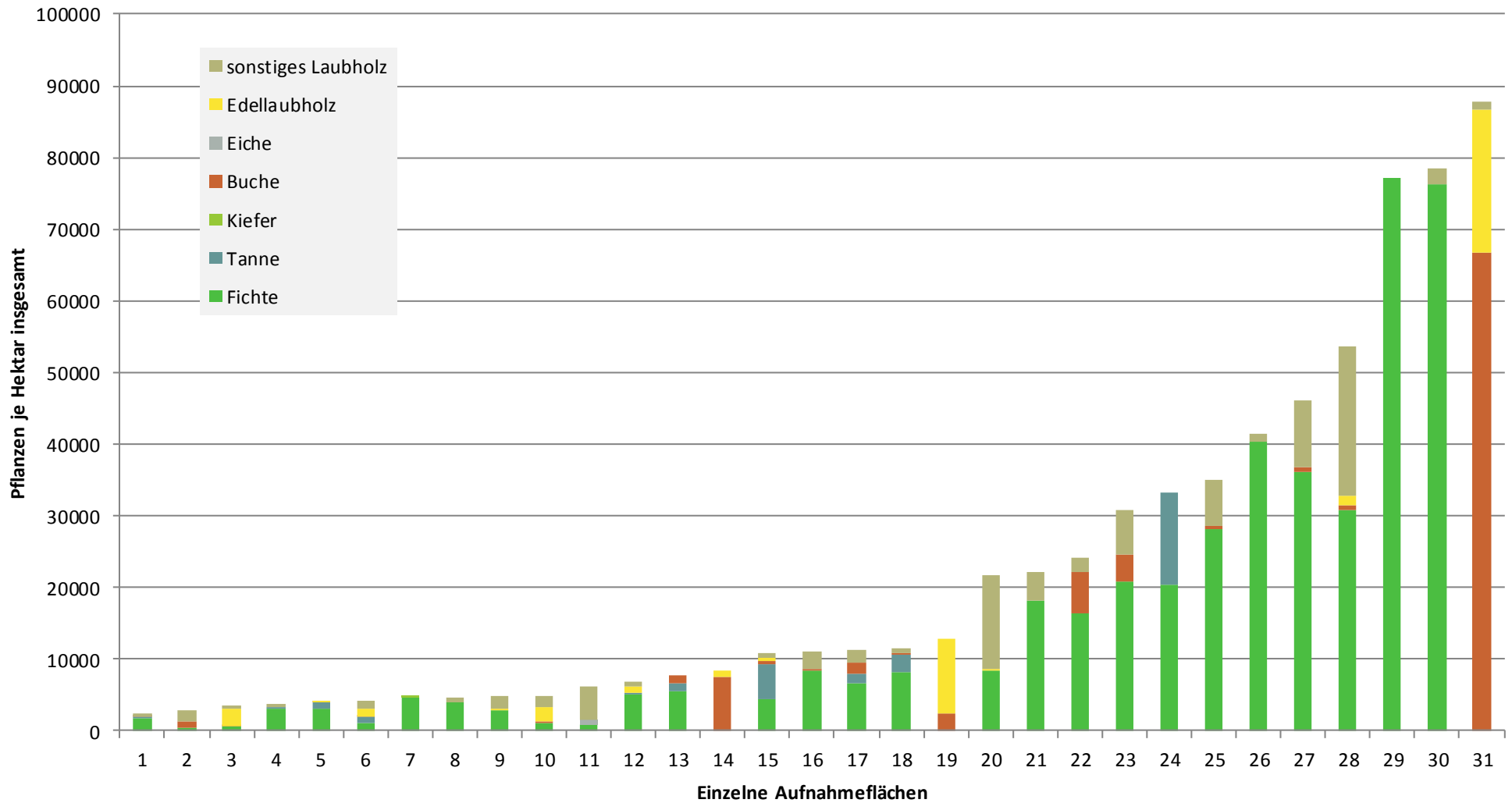
Hochgerechnete Pflanzendichten (Individuen je Hektar) der Baumartengruppen
Höhenbereich: ab 20 Zentimeter bis zur maximalen Verbisshöhe
Hegegemeinschaft Nr. 801 Wildsteig (Landkreis Weilheim-Schongau)

Baumartengruppe	Pflanzen insgesamt				Pflanzen ohne Verbiss und ohne Fegeschaden				Pflanzen mit Verbiss und/oder Fegeschaden			
	<i>Individuen je Hektar</i>				<i>Individuen je Hektar</i>				<i>Individuen je Hektar</i>			
	<i>arithmetisches Mittel</i>	<i>Median</i>	<i>minimale Dichte</i>	<i>maximale Dichte</i>	<i>arithmetisches Mittel</i>	<i>Median</i>	<i>minimale Dichte</i>	<i>maximale Dichte</i>	<i>arithmetisches Mittel</i>	<i>Median</i>	<i>minimale Dichte</i>	<i>maximale Dichte</i>
Fichte	15564	6188	464	77182	13903	6038	0	76337	1661	280	0	9974
Tanne	2458	920	184	12862	728	152	0	4879	1730	753	51	7984
Kiefer	62	62	62	62	0	0	0	0	62	62	62	62
Sonstige Nadelbäume												
Nadelbäume gesamt	16444	8245	464	77182	14163	6270	0	76337	2281	693	0	12862
Buche	4892	614	66	66688	3410	147	0	50308	1482	154	0	16379
Eiche	589	589	589	589	252	252	252	252	337	337	337	337
Edellaubbäume	3317	966	55	19889	2276	368	0	15209	1041	680	0	4680
Sonstige Laubbäume												
Laubbäume gesamt	7808	2811	221	87747	4758	911	0	66688	3050	1896	102	21059
Alle Baumarten	21905	11058	2471	87747	17090	8535	232	76337	4815	2984	153	21059

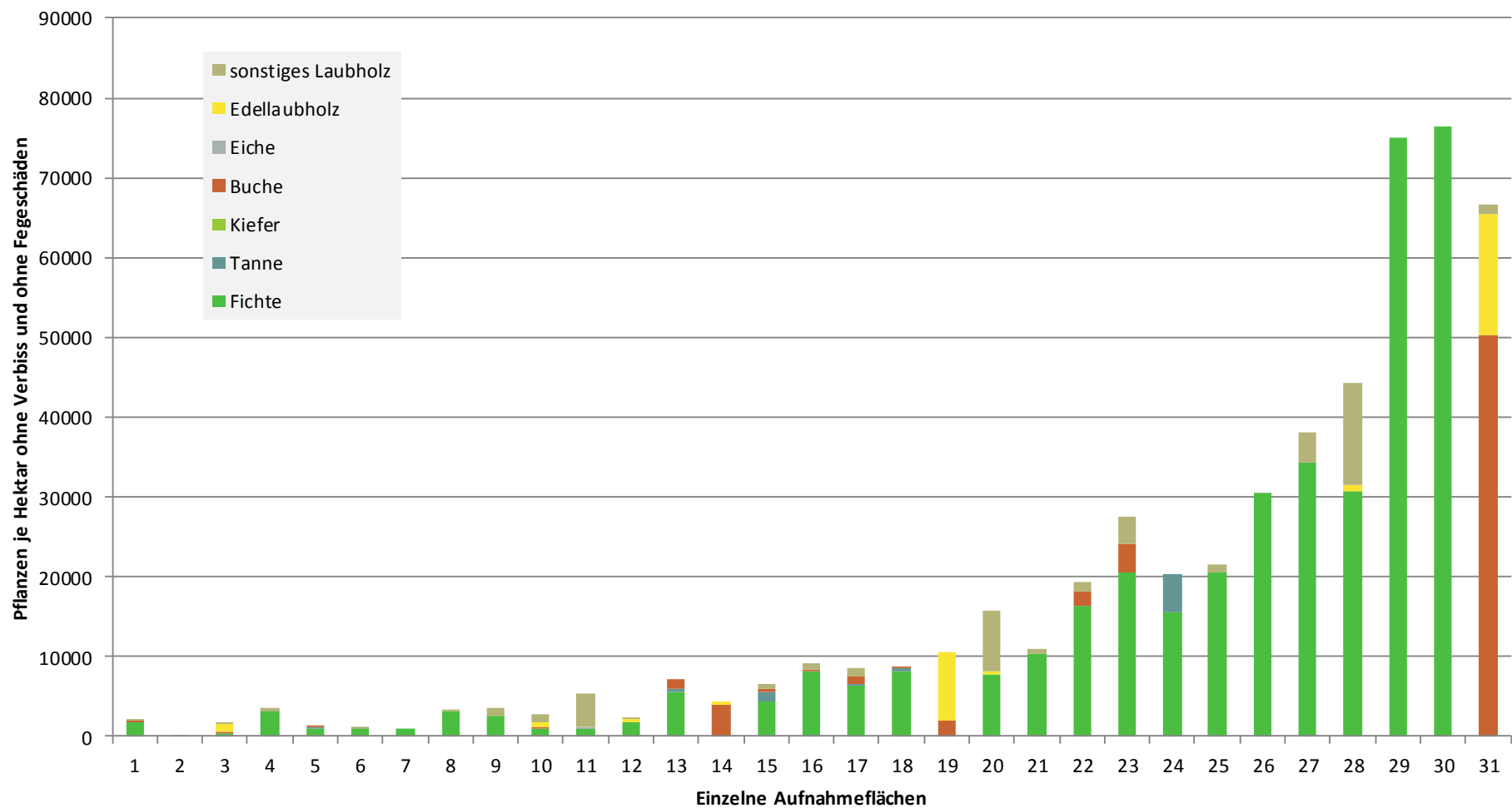
Bei der Beurteilung der hochgerechneten durchschnittlichen Pflanzendichten in der Hegegemeinschaft ist unbedingt zu beachten, dass die arithmetischen Mittel durch einzelne sehr individuenreiche Naturverjüngungsflächen (mit über 10.000 Pflanzen je Hektar) stark angehoben werden, während individuenärmere Verjüngungsflächen kaum ins Gewicht fallen. Der Median stellt dagegen die Mitte der errechneten Pflanzendichten der einzelnen Verjüngungsflächen dar, auf denen die Baumartengruppe vorkommt. Minimale bzw. maximale Dichte sind die hochgerechneten Pflanzendichten der Verjüngungsflächen, auf denen die Baumartengruppe am wenigsten dicht bzw. am dichtesten vorkommt (Flächen ohne Vorkommen der Baumartengruppe sind dabei nicht berücksichtigt).

Außerdem gilt es zu beachten, dass bei der Verjüngungsinventur zum Forstlichen Gutachten nur Verjüngungsflächen erfasst werden, die mindestens 1.300 Pflanzen je Hektar der Höhenstufe „Ab 20 Zentimeter bis zur maximalen Verbisshöhe“ aufweisen. Spärlicher verjüngte Flächen werden nicht erfasst.

**Hochgerechnete Pflanzendichten (Individuen je Hektar) der Baumartengruppen
(Pflanzen insgesamt)
ab 20 Zentimeter bis zur maximalen Verbisshöhe
Hegegemeinschaft Nr. 801 Wildsteig (Landkreis Weilheim-Schongau)**



**Hochgerechnete Pflanzendichten (Individuen je Hektar) der Baumartengruppen
(Pflanzen ohne Verbiss und ohne Fegeschäden)
ab 20 Zentimeter bis zur maximalen Verbisshöhe
HG Nr. 801 Wildsteig (Landkreis Weilheim-Schongau)**



**Hochgerechnete Pflanzendichten (Individuen je Hektar) der Baumartengruppen
(Pflanzen mit Verbiss und/oder Fegeschäden)
ab 20 Zentimeter bis zur maximalen Verbisshöhe
HG Nr. 801 Wildsteig (Landkreis Weilheim-Schongau)**

